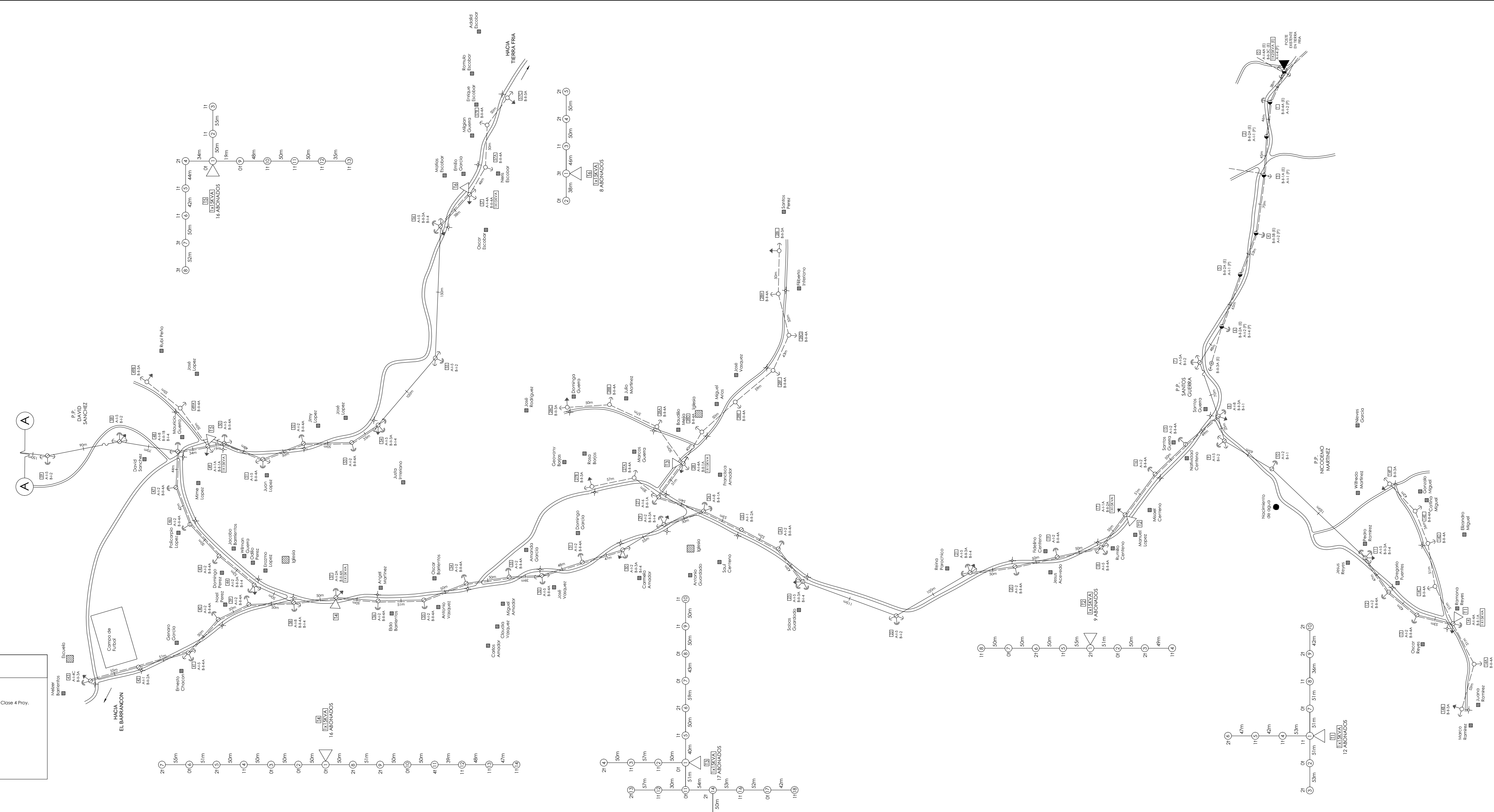
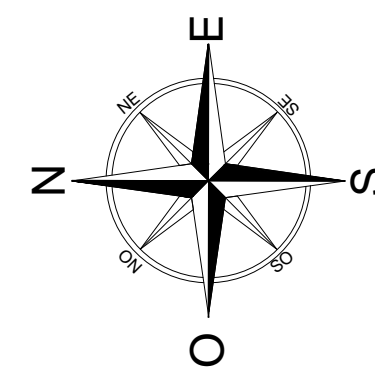


Punto Plano	Punto GPS	Posición
0	1	16 P 271056 1645810
1	2	16 P 271021 1645826
2	3	16 P 270982 1645830
3	4	16 P 270938 1645833
4	5	16 P 270872 1645842
5	6	16 P 270825 1645840
6	7	16 P 270766 1645881
7	8	16 P 270725 1645906
8	9	16 P 270664 1645885
9	10	16 P 270636 1645878
10	11	16 P 270604 1645824
11	12	16 P 270503 1645718
12	13	16 P 270464 1645691
13	14	16 P 270438 1645659
14	15	16 P 270428 1645618
14A	16	16 P 270382 1645594
14B	17	16 P 270331 1645608
14C	18	16 P 270470 1645639
14D	20	16 P 270518 1645651
14E	21	16 P 270556 1645661
14F	22	16 P 270587 1645690
15	23	16 P 270632 1645922
16	24	16 P 270591 1645952
17	25	16 P 270555 1645995
18	26	16 P 270515 1646018
19	27	16 P 270504 1646068
20	28	16 P 270493 1646116
21	29	16 P 270486 1646167
22	30	16 P 270437 1646251
23	31	16 P 270476 1646357
24	32	16 P 270513 1646385
25	33	16 P 270535 1646427
26	34	16 P 270556 1646470
27	35	16 P 270572 1646521
28	36	16 P 270610 1646493
28D	37	16 P 270646 1646472
28E	38	16 P 270680 1646434
28F	39	16 P 270716 1646391
28G	40	16 P 270756 1646373
28H	41	16 P 270803 1646385
28I	42	16 P 270852 1646384
28A	43	16 P 270852 1646523
28B	44	16 P 270877 1646577
28C	45	16 P 270874 1646625
27A	46	16 P 270594 1646549
27B	47	16 P 270584 1646597
27	48	16 P 270541 1646515
30	49	16 P 270512 1646502
31	50	16 P 270498 1646608
32	51	16 P 270483 1646654
33	52	16 P 270481 1646691
34	53	16 P 270474 1646740
35	54	16 P 270455 1646788
36	55	16 P 270454 1646840
37	56	16 P 270458 1646888
38	57	16 P 270452 1646936
39	58	16 P 270450 1646987
40	59	16 P 270433 1647022
41	60	16 P 270395 1647056
42	61	16 P 270377 1647112
43	62	16 P 270363 1647167
44	63	16 P 270472 1646981
45	64	16 P 270505 1647021
46	65	16 P 270541 1647054
47	66	16 P 270583 1647070
48	67	16 P 270624 1647068
49	68	16 P 270626 1647033
50	69	16 P 270633 1647015
51	70	16 P 270615 1646971
52	71	16 P 270633 1646925
53	73	16 P 270634 1646870
54	74	16 P 270654 1646840
55	75	16 P 270730 1646775
56	76	16 P 270880 1646769
57	77	16 P 270916 1646736
57A	78	16 P 270947 1646718
27B	79	16 P 270995 1646716
57C	80	16 P 271026 1646693
49A	81	16 P 270673 1647065
49B	82	16 P 270703 1647103
58	84	16 P 270635 1647134
59	85	16 P 270619 1647216
60	86	16 P 270636 1647360
61	87	16 P 270829 1647502
62	88	16 P 270905 1647515
63	89	16 P 271134 1647563
64	90	16 P 271518 1647683
65	91	16 P 271544 1647642
66	92	16 P 271571 1647620
66A	93	16 P 271593 1647615
66B	94	16 P 271602 1647663
66C	95	16 P 271645 1647687
66D	96	16 P 271683 1647722
66E	97	16 P 271720 1647755



**SIMBOLOGIA**


○ POSTE DE MADERA DE 40' Clase 4 Proyectado	● POSTE DE MADERA DE 35' Clase 5 Existente
○ POSTE DE MADERA DE 30' Clase 3 Proyectado	○ POSTE DE MADERA DE 30' Clase 5 Existente a sustituir por Poste de M-40' Clase 4 Proj.
— RETENIDA SENCILLA E-1 Proyectado	— LINEA PRIMARIA 1 FASE 11/0 AC3R + 11/2 AC3R EXI.
— RETENIDA SENCILLA E-2 Proyectado	— LINEA SECUNDARIA 2F 1/0 WP + 1/2 AC3R EXISTENTE
— LINEA PRIMARIA 1 FASE #1/0 AC3R + #2 AC3R Proyectado	— RETENIDA SENCILLA E-1 Existente
— LINEA SECUNDARIA #1/0 WP + #2 AC3R Proyectado	▲ TRANSFORMADOR EXISTENTE
— CUCHILLA CORTE CIRCULO NOMBRADO Proyectado	▲ TRANSFORMADOR 150VA Proyectado
— USAMBERA VAPOR DE SODIO 100W Proyectado	▲ ATERRIAJE LINEA TRANSMISION Proyectado



GOBIERNO DE LA REPUBLICA DE HONDURAS  
 INSTITUTO DE DESARROLLO COMUNITARIO, AGUA Y SANEAMIENTO  
 FONDO HONDUREÑO DE INVERSION SOCIAL  
**PROYECTO DE INFRAESTRUCTURA RURAL**



CONTENIDO:  
**PROYECTO ELECTRIFICACIÓN RURAL**  
**LA QUE SERA**



UBICACIÓN: MUNICIPIO DE SANTA RITA DEPARTAMENTO DE COPAN HONDURAS  
 VOLTAJE DE OPERACION: 34,5 KV  
 N° de VIVIENDAS: 83

HOJA: 01  
 SIN ESCALA  
 MAYO / 2014