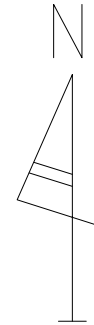


INDICE DEL PLANO

No.	DESCRIPCION
No.1	PLANTA DE UBICACION
No.2	PLANTA GENERAL B1, 0+000 - 0+058.28
No.3	Secciones Transversales B1, 0+000 - 0+030
No.4	Secciones Transversales B1, 0+040 - 0+058
No.5	PLANTA GENERAL B2, 0+000 - 0+096.74
No.6	Secciones Transversales B2, 0+000 - 0+030
No.7	Secciones Transversales B2, 0+040 - 0+070
No.8	Secciones Transversales B2, 0+080 - 0+096

PLANTA DE UBICACION



LEVANTO:
VICTOR CARRANZA

DISEÑO:
ING. R. MAJANO

DELUJO:
ING. VICTOR DUBON

REVISÓ:
ING. NEIL DIAZ

APROBÓ:
ING. NEIL DIAZ
DEPTO. DE INGENIERIA

ING. SERGIO VILLATORO
DIRECTOR CCIVS

PROYECTO:
CIERRE DE BOQUETES EN BORDO DE MARGEN DERECHA, RIO BLANCO, SECTOR CAMPO BLANCO.

PROPIETARIO:
C.C.I.V.S.

UBICACIÓN:
JURISDICCION DE POTRERILLOS
DEPTO. DE CORTES

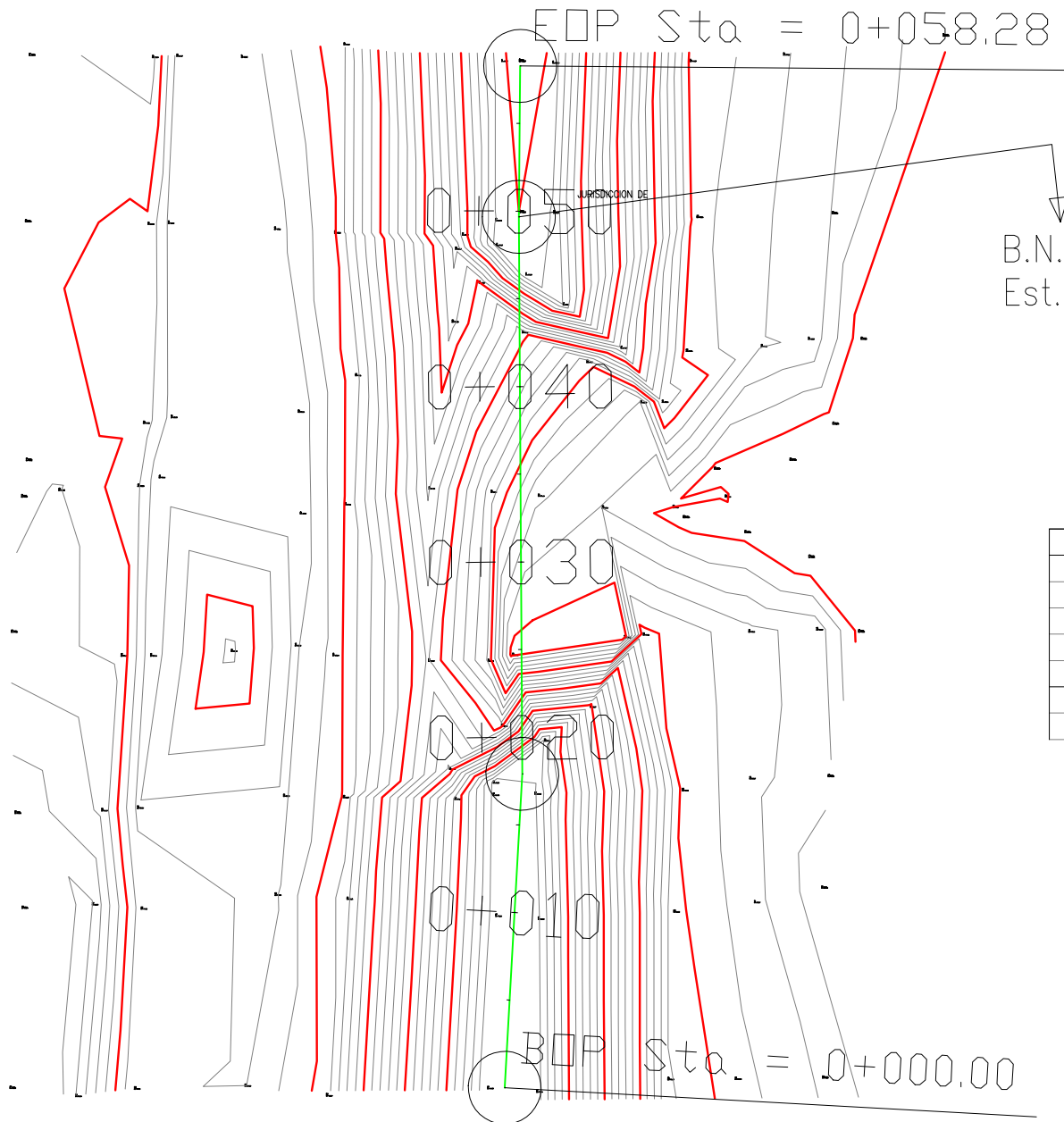
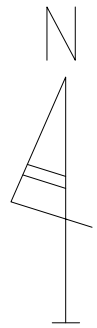
CONTENIDO:
PLANO INDICE Y UBICACION BOQUETE 1y2

ESCALA:
SE

FECHA:
MARZO 2018

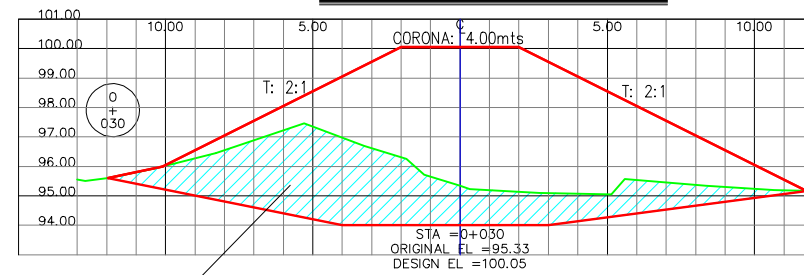
HOJA
1 / 8

PLANTA GENERAL B1



B.N. = 100.00 Mts
Est. 0+050

SECCION TIPICA



← CORTE, MATERIAL DEL SITIO



GOBIERNO DE LA REPUBLICA DE HONDURAS
Comision para el Control de Inundaciones del Valle de Sula (CCIVS)

LEVANTO:
CCIVS
DISEÑO:
ING. R. MAJANO
DIBUJO:
ING. VICTOR DUBON
REVISÓ:
ING. NEIL DIAZ
APROBÓ:
ING. NEIL DIAZ
DEPTO. DE INGENIERIA
ING. SERGIO VILLATORO
DIRECTOR CCIVS

PROYECTO:
CIERRE DE BOQUETES EN BORDO DE MARGEN DERECHA, RIO BLANCO, SECTOR CAMPO BLANCO.
PROPIETARIO:
C.C.I.V.S.
UBICACION:
JURISDICCION DE POTRERILLOS
DEPTO. DE CORTES

CONTENIDO:
PLANTA GENERAL B1
0+000 - 0+058.28
ESCALA:
SE
FECHA:
MARZO 2019

HOJA
2 / 8



GOBIERNO DE LA REPUBLICA DE HONDURAS

Comisión para el Control de Inundaciones del Valle de Sula (CCIVS)

LEVANTO: VICTOR CARRANZA
DISEÑO: ING. R. MAJANO
DIBUJO: ING. VICTOR DUBON
REVISÓ: ING. NEIL DIAZ

APROBÓ: ING. NEIL DIAZ
DEPTO. DE INGENIERIA
ING. SERGIO VILLATORO
DIRECTOR CCIVS

PROYECTO: CIERRE DE BOQUETES EN BORDE DE MARGEN DERECHA, RIO BLANCO, SECTOR CAMPO BLANCO.

PROPIETARIO: C.C.I.V.S.

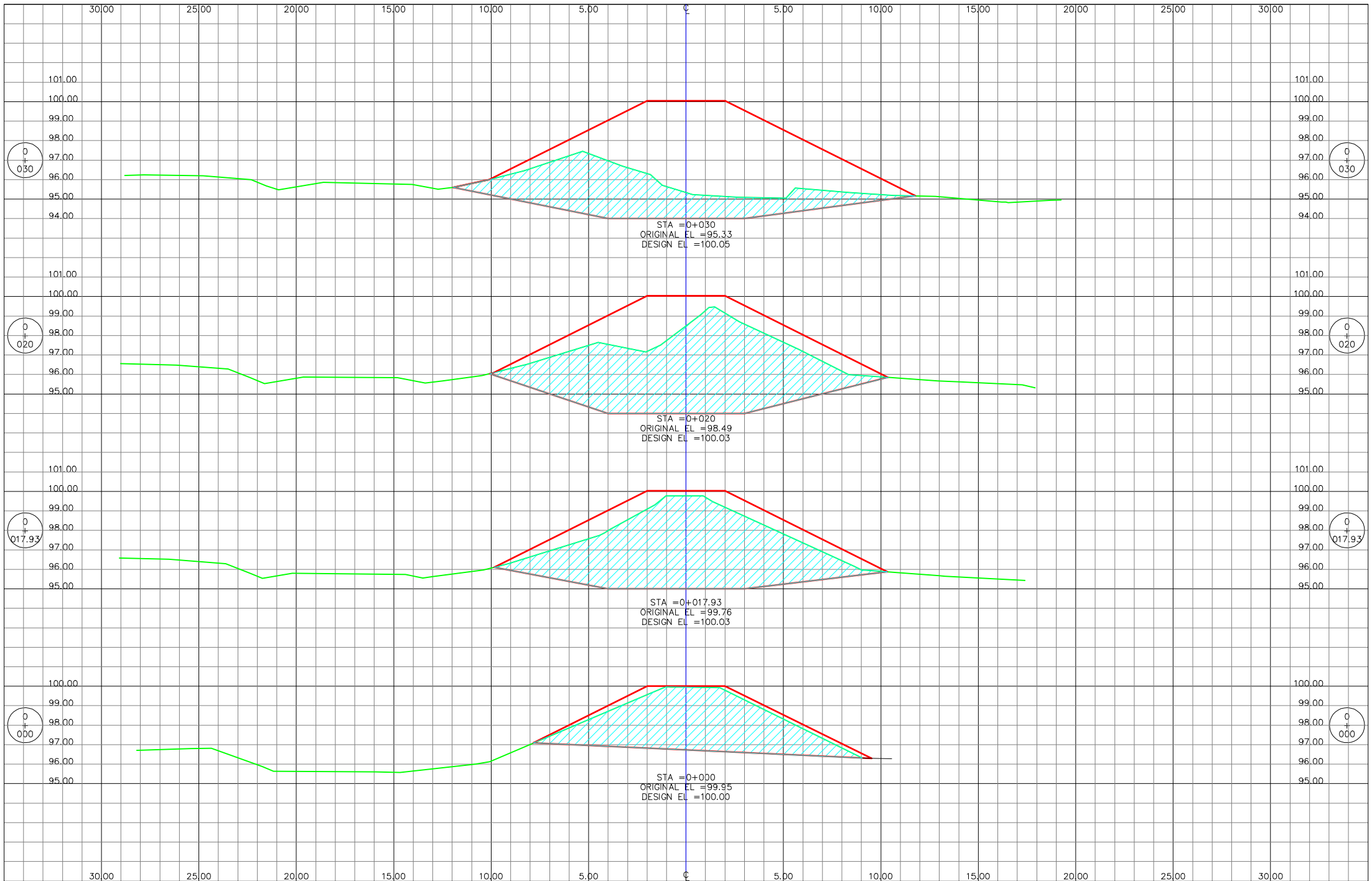
UBICACION: JURISDICCION DE POTRERILLOS
DEPTO. DE CORTES

CONTENIDO: SECCIONES TRANSV...
B1
0+000 - 0+030

ESCALA: SE
FECHA: MARZO 2019

HOJA

3/8





GOBIERNO DE LA REPUBLICA DE HONDURAS

Comisión para el Control de Inundaciones del Valle de Sula (CCIVS)

LEVANTO:
CCIVS

DISEÑO:
ING. R. MAJANO

DEBUCO:
ING. VICTOR DUBON

REVISÓ:
ING. NEIL DIAZ

APROBÓ:
ING. NEIL DIAZ
DEPTO. DE INGENIERIA

ING. SERGIO VILLATORO
DIRECTOR CCIVS

PROYECTO:
CERREDE BOQUETES EN BORDO DE MARGEN DERECHA, RIO BLANCO, SECTOR CAMPO BLANCO.

PROPIETARIO:
C.C.I.V.S.

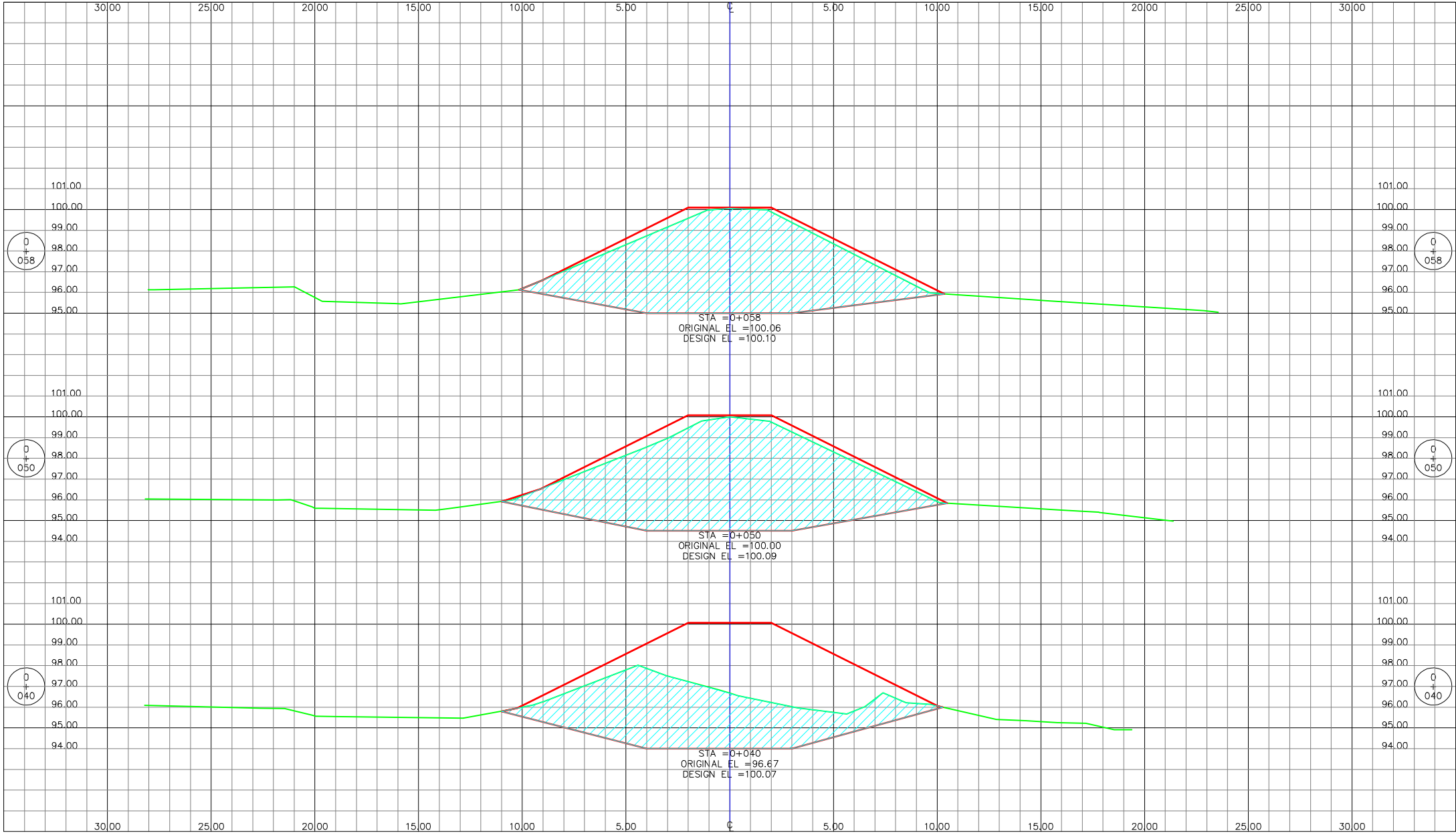
UBICACIÓN:
JURISDICCION DE POTRERILLOS
DEPTO. DE CORTES

CONTENIDO:
SECCIONES TRANSV...
B1
0+040 - 0+058

ESCALA:
SE

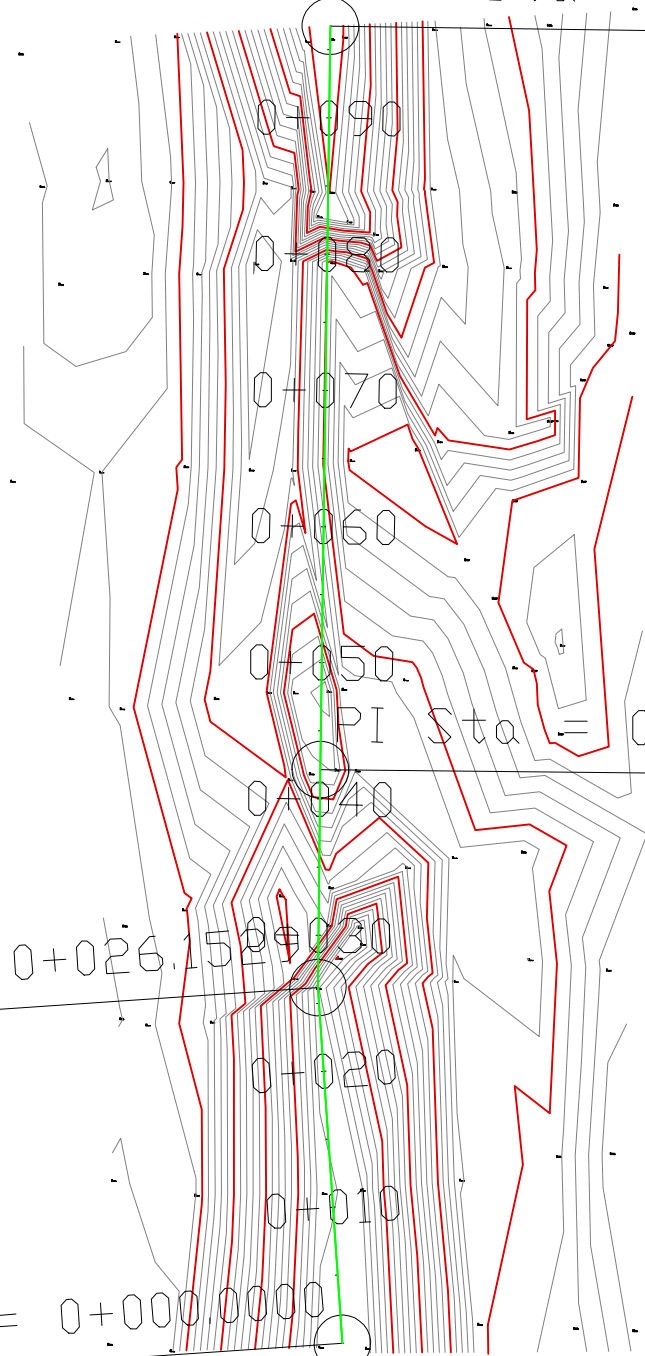
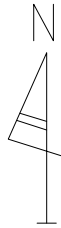
FECHA:
FEB. 2016

HOJA
4 / 8

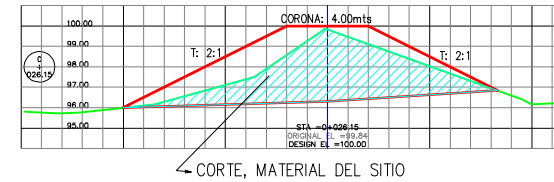


PLANTA GENERAL B2

EOP Sta = 0+096.74



SECCION TIPICA



PI Sta = 0+026.1529

BOP Sta = 0+000.0000



GOBIERNO DE LA REPUBLICA DE HONDURAS

Comisión para el Control de Inundaciones del Valle de Bula (CCIVS)

LEVANTO: CCIVS
DISEÑO: ING. R. MAJANO
DEBUIJO: ING. VICTOR DUBON
REVISÓ: ING. NEIL DIAZ
APROBÓ: ING. NEIL DIAZ DEPTO. DE INGENIERIA
ING. SERGIO VILLATORO DIRECTOR CCIVS

PROYECTO:
CIERRE DE BOQUETES EN BORDO DE MARGEN DERECHA, RIO BLANCO, SECTOR CAMPO BLANCO.

PROPIETARIO:
C.C.I.V.S.

UBICACIÓN:
JURISDICCION DE POTRERILLOS
DEPTO. DE CORTES

CONTENIDO:
PLANTA GENERAL B2
0+000 - 0+096.74

ESCALA:
SE
FECHA:
MARZO 2019

HOJA
5/8



Comisión para el Control de
Inundaciones del Valle de
Sula
(CCIVS)

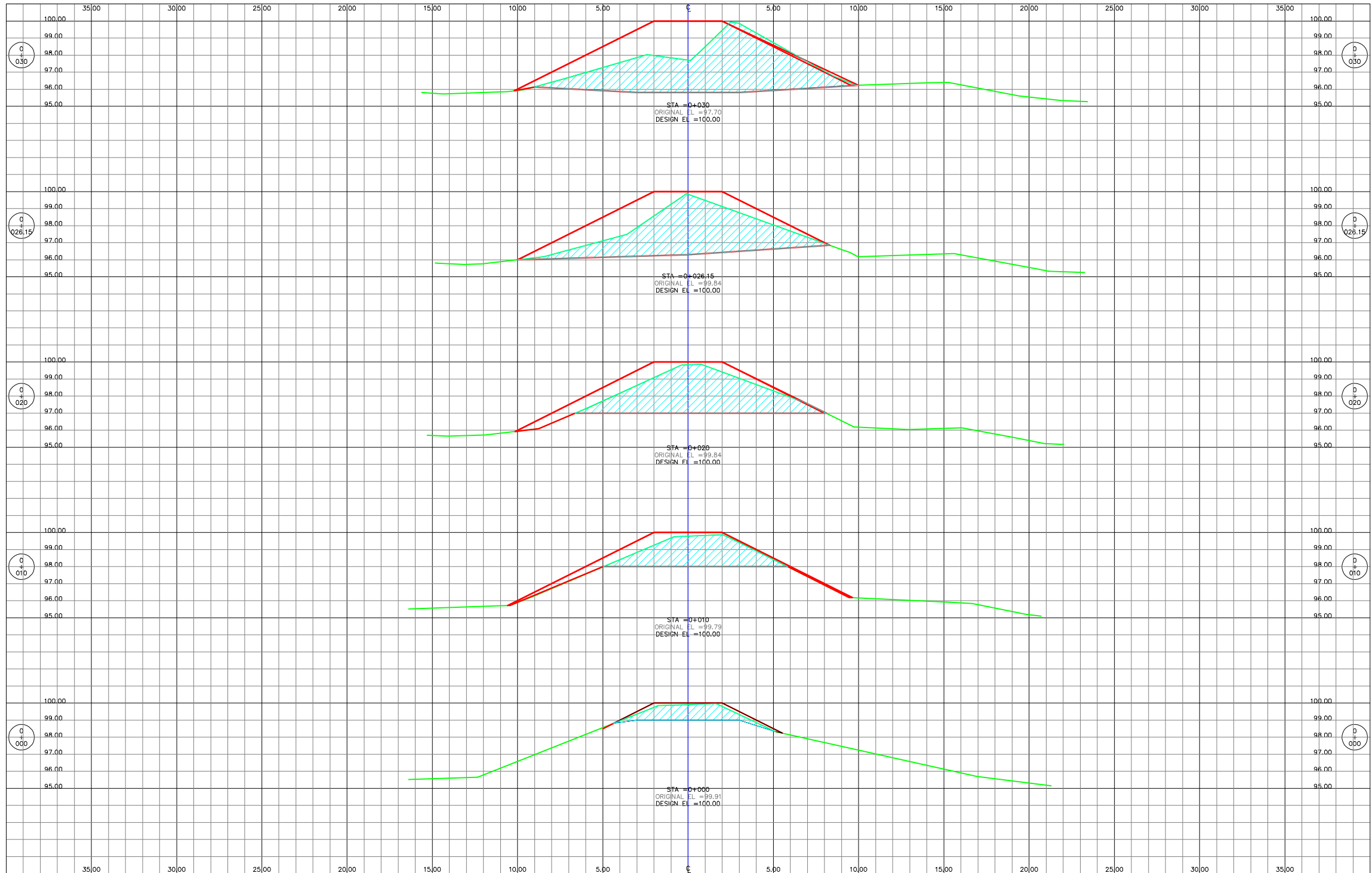
LEVANTO:
VICTOR CARRANZA
DISEÑO:
ING. R. MAJANO
DIBUJO:
ING. VICTOR DUBON
REVISÓ:
ING. NEIL DIAZ
APROBÓ:
ING. NEIL DIAZ
DEPTO. DE INGENIERIA
ING. SERGIO VILLATORO
DIRECTOR CCIVS

PROYECTO:
**CIERRE DE
BOQUETES EN
BORDO DE
MARGEN
DERECHA, RIO
BLANCO,
SECTOR CAMPO
BLANCO.**
PROPIETARIO:
C.C.I.V.S.
UBICACIÓN:
JURISDICCION DE
POTRERILLOS
DEPTO. DE CORTES

CONTENIDO:
**SECCIONES
TRANSV...**
B2
0+000 - 0+030

ESCALA:
SE
FECHA:
MARZO 2019

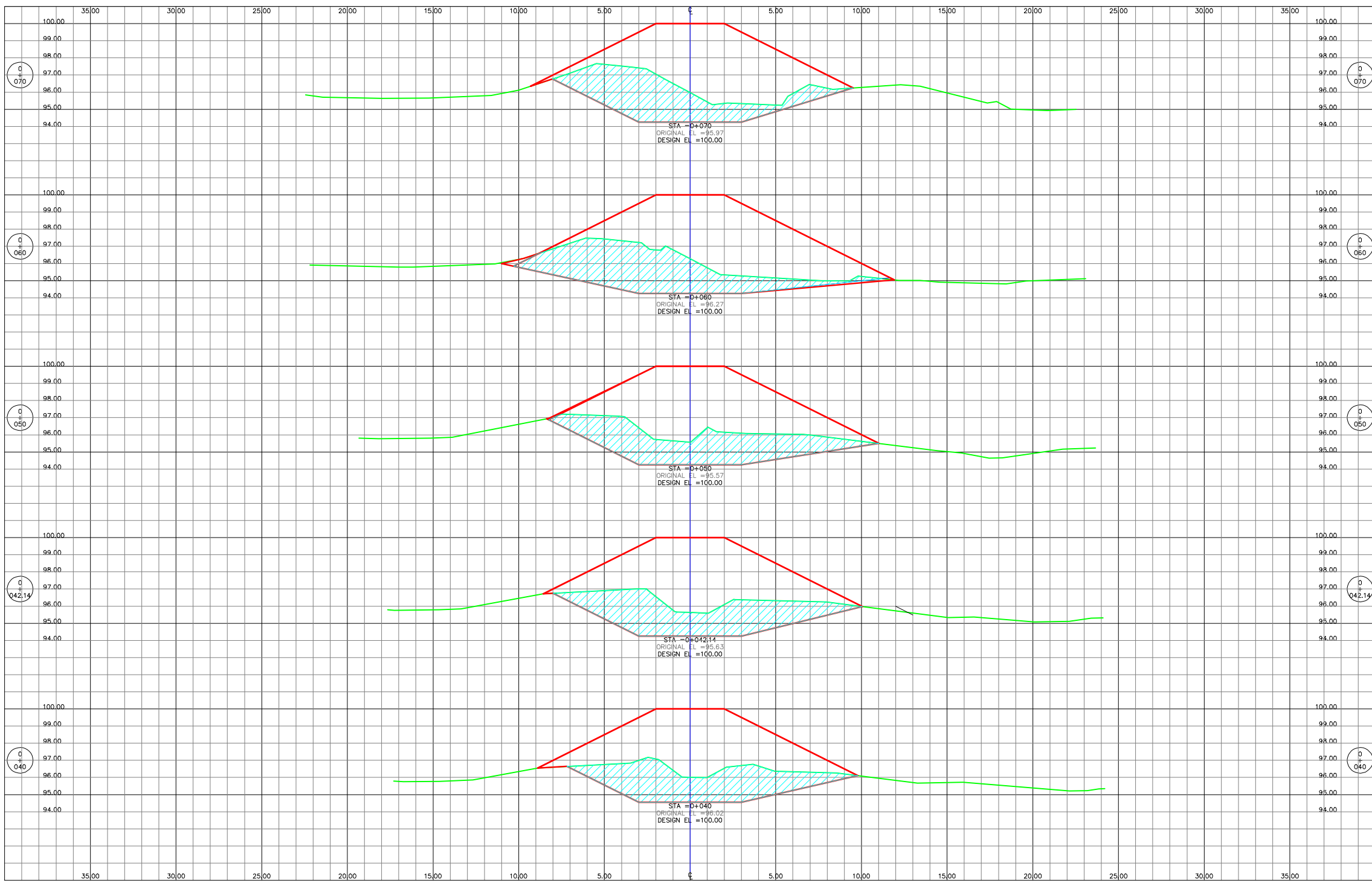
HOJA
6 / 8



LEVANTO:
 VICTOR CARRANZA
DISEÑO:
 ING. R. MAJANO
DIBUJO:
 ING. VICTOR DUBON
REVISÓ:
 ING. NEIL DIAZ
APROBO:
 ING. NEIL DIAZ
 DEPTO. DE INGENIERIA
 ING. SERGIO VILLATORO
 DIRECTOR CCIVS

PROYECTO:
 CIERRE DE BOQUETES EN BORDO DE MARGEN DERECHA, RIO BLANCO, SECTOR CAMPO BLANCO.
PROPIETARIO:
 C.C.I.V.S.
UBICACIÓN:
 JURISDICCION DE POTRERILLOS
 DEPTO. DE CORTES

CONTENIDO:
SECCIONES TRANSV...
E2
 0+040 - 0+070
ESCALA:
SE
FECHA:
MARZO 2018





Comisión para el Control de Inundaciones del Valle de Suva
(CCIVS)

LEVANTO:
VICTOR CARRANZA
DISEÑO:
ING. R. MAJANO
DIBUJO:
ING. VICTOR DUBON
REVISÓ:
ING. NEIL DIAZ
APROBÓ:
ING. NEIL DIAZ
DEPTO. DE INGENIERIA
ING. SERGIO VILLATORO
DIRECTOR CCIVS

PROYECTO:
CIERRE DE BOQUETES EN BORDO DE MARGEN DERECHA, RIO BLANCO, SECTOR CAMPO BLANCO.

PROPIETARIO:
C.C.I.V.S.
UBICACIÓN:
JURISDICCION DE POTRERILLOS
DEPTO. DE CORTES

CONTENIDO:
**SECCIONES TRANSV...
B2
0+080 - 0+096**

ESCALA:
SE
FECHA:
MARZO 2019

HOJA
8/8

