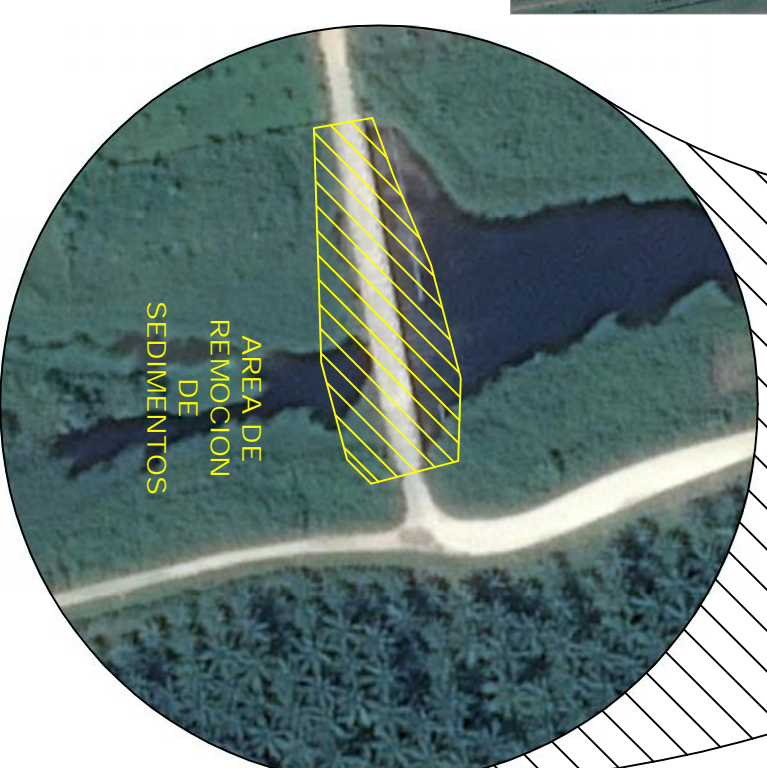





VADO LA PUNTILLA

RIO CHAMELECON

Baracoa



AREA DE
REMOCION
DE
SEDIMENTOS



Comisión para el Control de
Inundaciones del Valle de Sula
(CCIVS)

LEVANTO:
CC.I.V.S.

DISEÑO:
ING. HARRY LOBO

DIBUJO:
ING. GABRIEL CASTILLO

REVISÓ:
ING. HARRY LOBO

APROBÓ:
ING. NEIL DÍAZ
DEPTO. DE INGENIERIA
ING. SERGIO VILLATORO
DIRECTOR CCIVS

PROYECTO :
REMOCION DE
SEDIMENTOS Y
MEJORAMIENTO
DE AREA
HIDRAULICA LA
PUNTILLA.

PROPIETARIO:
C.C.I.V.S.

UBICACION:
JURISDICCION
PUERTO CORTES
DEPTO. DE CORTES.

CONTENIDO:
PLANTA
DE
UBICACION

ESCALA:
SE

FECHA:
NOVIEMBRE, 2014

HOJA

1/2



Comisión para el Control de
Inundaciones del Valle de Sula
(CCIVS)

LEVANTO:
CCIVS

DISEÑO:
ING. HARRY LOBO

DIBUJO:
ING. GABRIEL CASTILLO

REVISÓ:
ING. HARRY LOBO

APROBÓ:
ING. NEIL DIAZ
DEPTO. DE INGENIERIA
ING. SERGIO VILLATORO
DIRECTOR CCIVS

PROYECTO :
REMOCION DE
SEDIMENTOS Y
MEJORAMIENTO
DE AREA
HIDRAULICA LA
PUNTILLA.

PROPIETARIO:
C.C.I.V.S.

UBICACION:
JURISDICCION
FUERTO CORTES
DEPTO. DE CORTES.

CONTENIDO:

SECCION
TIPICA

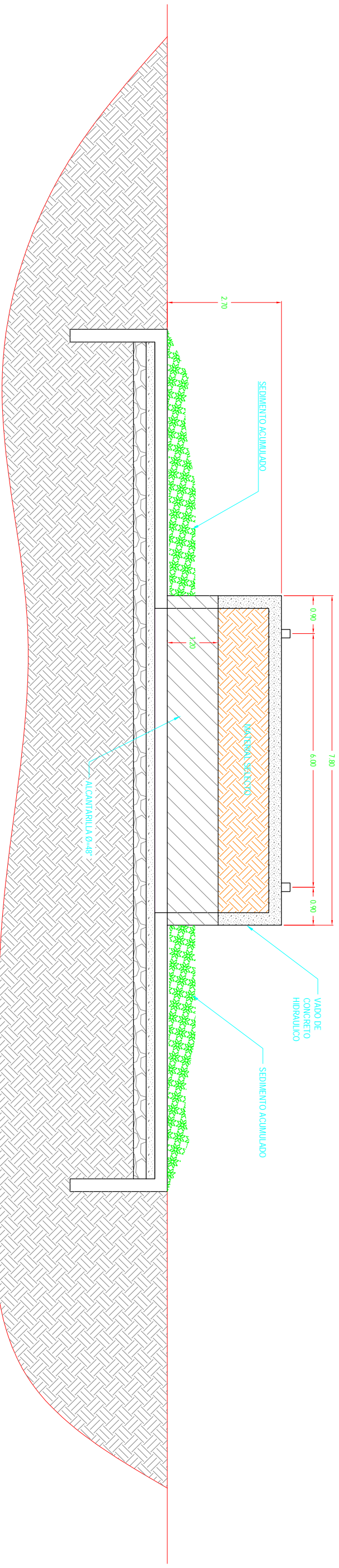
ESCALA:

SE

FECHA:
NOVIEMBRE, 2014

HOJA

2/2



SECCION TRANSVERSAL DE VADO