

GUATEMALA

EL SALVADOR

NICARAGUA

ISLAS DE LA PASADURA

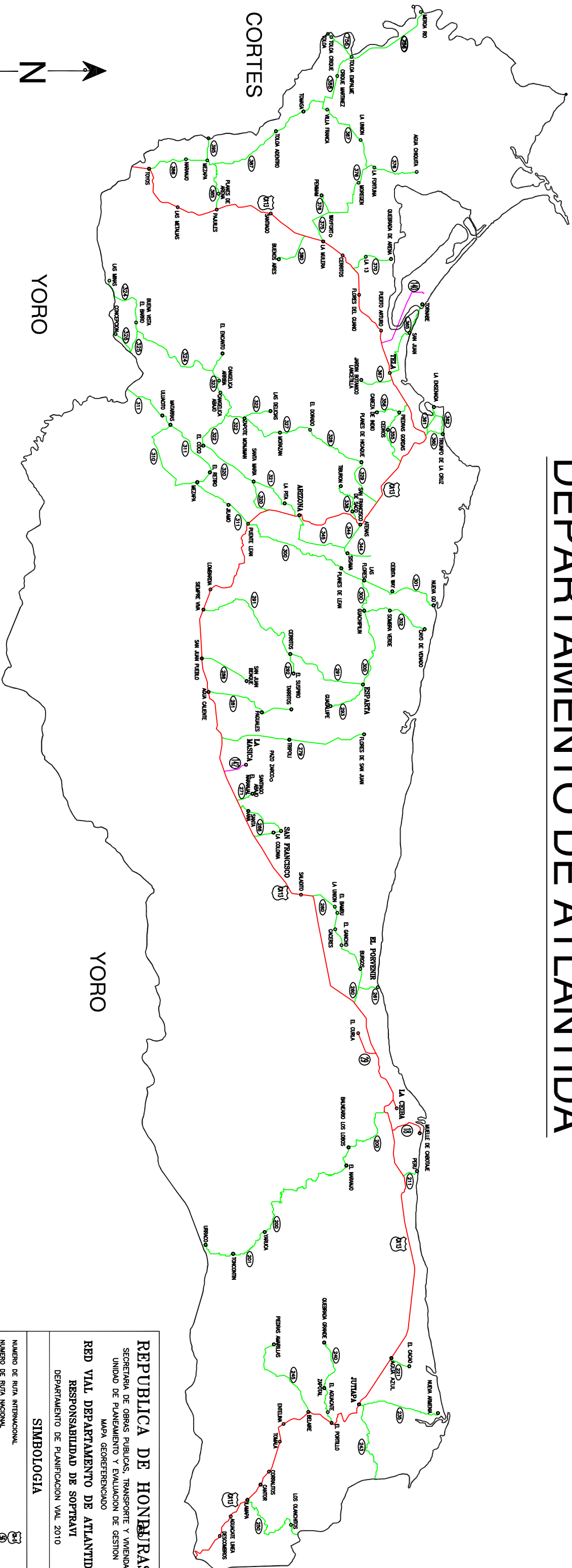
ISLAS DEL CISNE

ISLAS DE LA PASADURA

ISLAS DEL CISNE

<p>REPUBLICA DE HONDURAS SECRETARIA DE OBRAS PUBLICAS, TRANSPORTE Y VIVIENDA UNIDAD DE PLANEAMIENTO Y EVALUACION DE GESTION MAPA GEOREFERENCIADO</p>	
<p>RESPONSABILIDAD DE SOPTRAVI DEPARTAMENTO DE PLANIFICACION VIAL, UPES / 2010</p>	
<p>SIMBOLOGIA</p>	
<p>NUMERO DE RUTA INTERNACIONAL</p>	
<p>NUMERO DE RUTA NACIONAL</p>	
<p>NUMERO DE RUTA VECINAL</p>	
<p>CARR. PRINCIPAL, PAVIMENTADA</p>	
<p>CARR. PRINCIPAL, MATERIAL SELECTO</p>	
<p>CARR. SECUNDARIA PAVIMENTADA</p>	
<p>CARR. SECUNDARIA MATERIAL SELECTO</p>	
<p>CARR. VECINAL, MATERIAL SELECTO</p>	
<p>CARR. VECINAL, DE TIERRA</p>	
<p>Derechos Reservados</p>	

DEPARTAMENTO DE ATLANTIDA



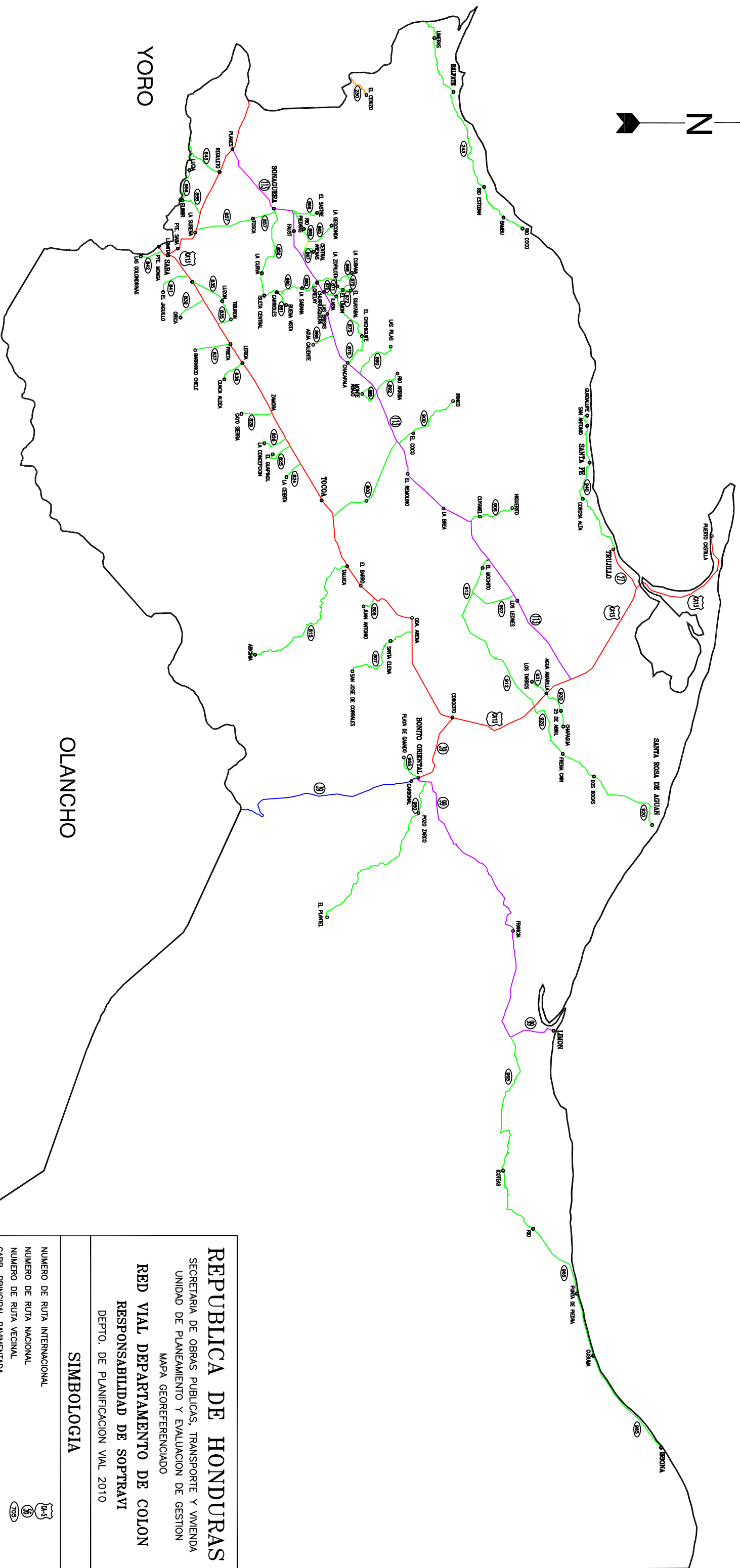
REPUBLICA DE HONDURAS
 SECRETARIA DE OBRAS PUBLICAS, TRANSPORTE Y VIVIENDA
 UNIDAD DE PLANIFICAMIENTO Y EVALUACION DE GESTION
 MAPA GEOREFERENCIADO
RED VIAL DEPARTAMENTO DE ATLANTIDA
 RESPONSABILIDAD DE SOPTRAVI
 DEPARTAMENTO DE PLANIFICACION VIAL 2010

SIMBOLOGIA

	NUMERO DE RUTA INTERNACIONAL
	NUMERO DE RUTA NACIONAL
	NUMERO DE RUTA VECINAL
	CARR. PRINCIPAL PAVIMENTADA
	CARR. PRINCIPAL MATERIAL SELECTO
	CARR. SECUNDARIA PAVIMENTADA
	CARR. SECUNDARIA MATERIAL SELECTO
	CARR. VECINAL MATERIAL SELETO
	CARR. VECINAL DE TIERRA

Derechos Reservados

DEPARTAMENTO DE COLON

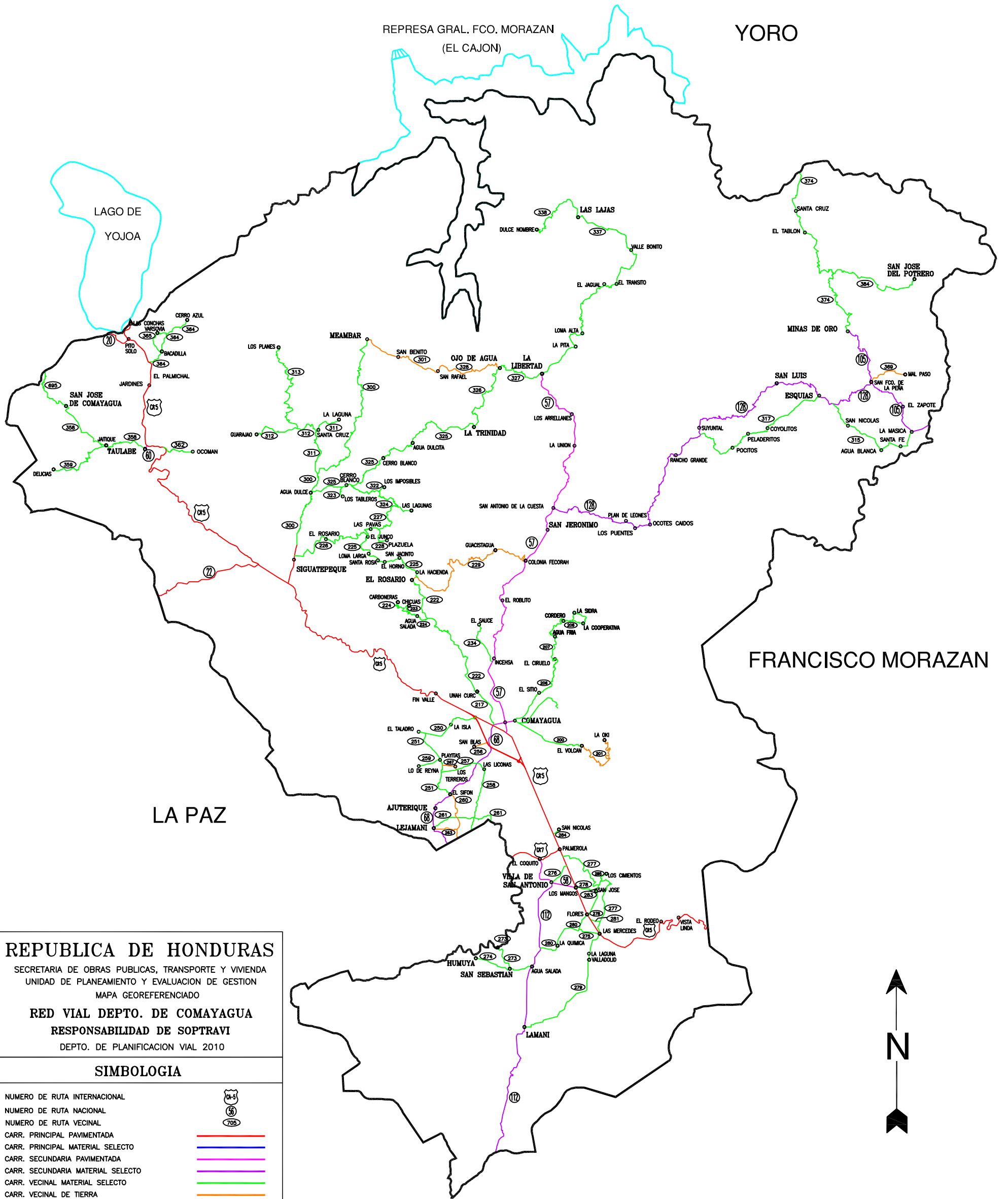


OLANCHO

YORO

<p>REPUBLICA DE HONDURAS SECRETARIA DE OBRAS PUBLICAS, TRANSPORTE Y VIVIENDA UNIDAD DE PLANEAMIENTO Y EVALUACION DE GESTION MAPA GEOREFERENCIADO</p> <p>RED VIAL DEPARTAMENTO DE COLON RESPONSABILIDAD DE SOPTRAVI DEPTO. DE PLANIFICACION VIAL 2010</p>	
<p>SIMBOLOGIA</p>	
<p>NUMERO DE RUTA INTERNACIONAL NUMERO DE RUTA NACIONAL NUMERO DE RUTA VICINAL</p>	<p>144 5 705</p>
<p>CARR. PRINCIPAL PAVIMENTADA CARR. PRINCIPAL MATERIAL SELECTO CARR. SECUNDARIA PAVIMENTADA CARR. SECUNDARIA MATERIAL SELECTO CARR. VICINAL MATERIAL SELECTO CARR. VICINAL DE TIERRA</p>	<p>— — — — — —</p>
<p>Derechos Reservados</p>	

DEPARTAMENTO DE COMAYAGUA



REPUBLICA DE HONDURAS


SECRETARIA DE OBRAS PUBLICAS, TRANSPORTE Y VIVIENDA
 UNIDAD DE PLANEAMIENTO Y EVALUACION DE GESTION
 MAPA GEOREFERENCIADO

RED VIAL DEPTO. DE COMAYAGUA RESPONSABILIDAD DE SOPTRAVI

DEPTO. DE PLANIFICACION VIAL 2010

SIMBOLOGIA

- NUMERO DE RUTA INTERNACIONAL
- NUMERO DE RUTA NACIONAL
- NUMERO DE RUTA VECINAL
- CARR. PRINCIPAL PAVIMENTADA
- CARR. PRINCIPAL MATERIAL SELECTO
- CARR. SECUNDARIA PAVIMENTADA
- CARR. SECUNDARIA MATERIAL SELECTO
- CARR. VECINAL MATERIAL SELECTO
- CARR. VECINAL DE TIERRA

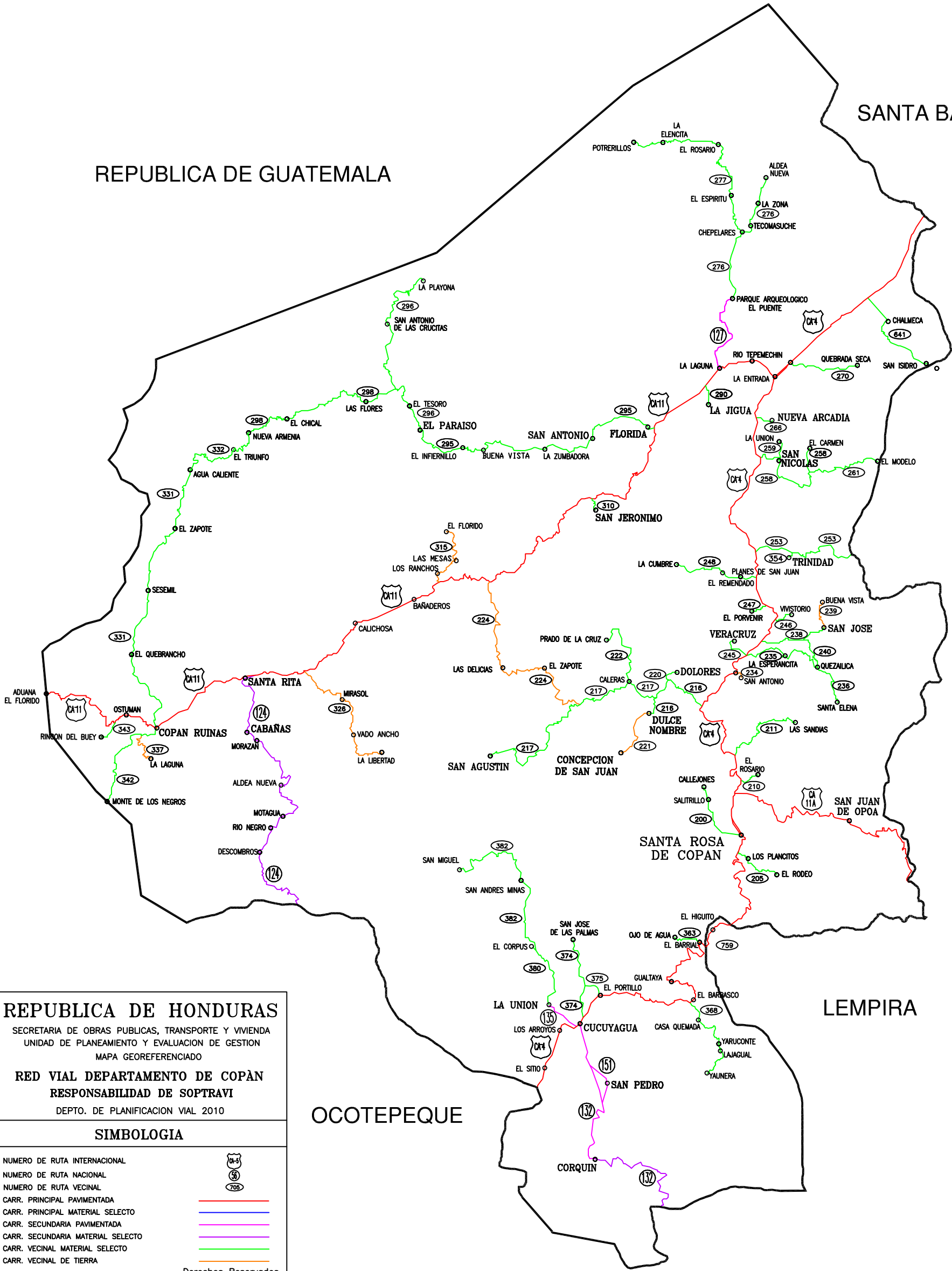


Derechos Reservados

DEPARTAMENTO DE COPAN

REPUBLICA DE GUATEMALA

SANTA BARBARA



REPUBLICA DE HONDURAS

SECRETARIA DE OBRAS PUBLICAS, TRANSPORTE Y VIVIENDA
UNIDAD DE PLANEAMIENTO Y EVALUACION DE GESTION
MAPA GEOREFERENCIADO

RED VIAL DEPARTAMENTO DE COPAN
RESPONSABILIDAD DE SOPTRAVI
DEPTO. DE PLANIFICACION VIAL 2010

SIMBOLOGIA

NUMERO DE RUTA INTERNACIONAL	
NUMERO DE RUTA NACIONAL	
NUMERO DE RUTA VECINAL	
CARR. PRINCIPAL PAVIMENTADA	
CARR. PRINCIPAL MATERIAL SELECTO	
CARR. SECUNDARIA PAVIMENTADA	
CARR. SECUNDARIA MATERIAL SELECTO	
CARR. VECINAL MATERIAL SELECTO	
CARR. VECINAL DE TIERRA	

Derechos Reservados

OCOTEPEQUE

LEMPIRA

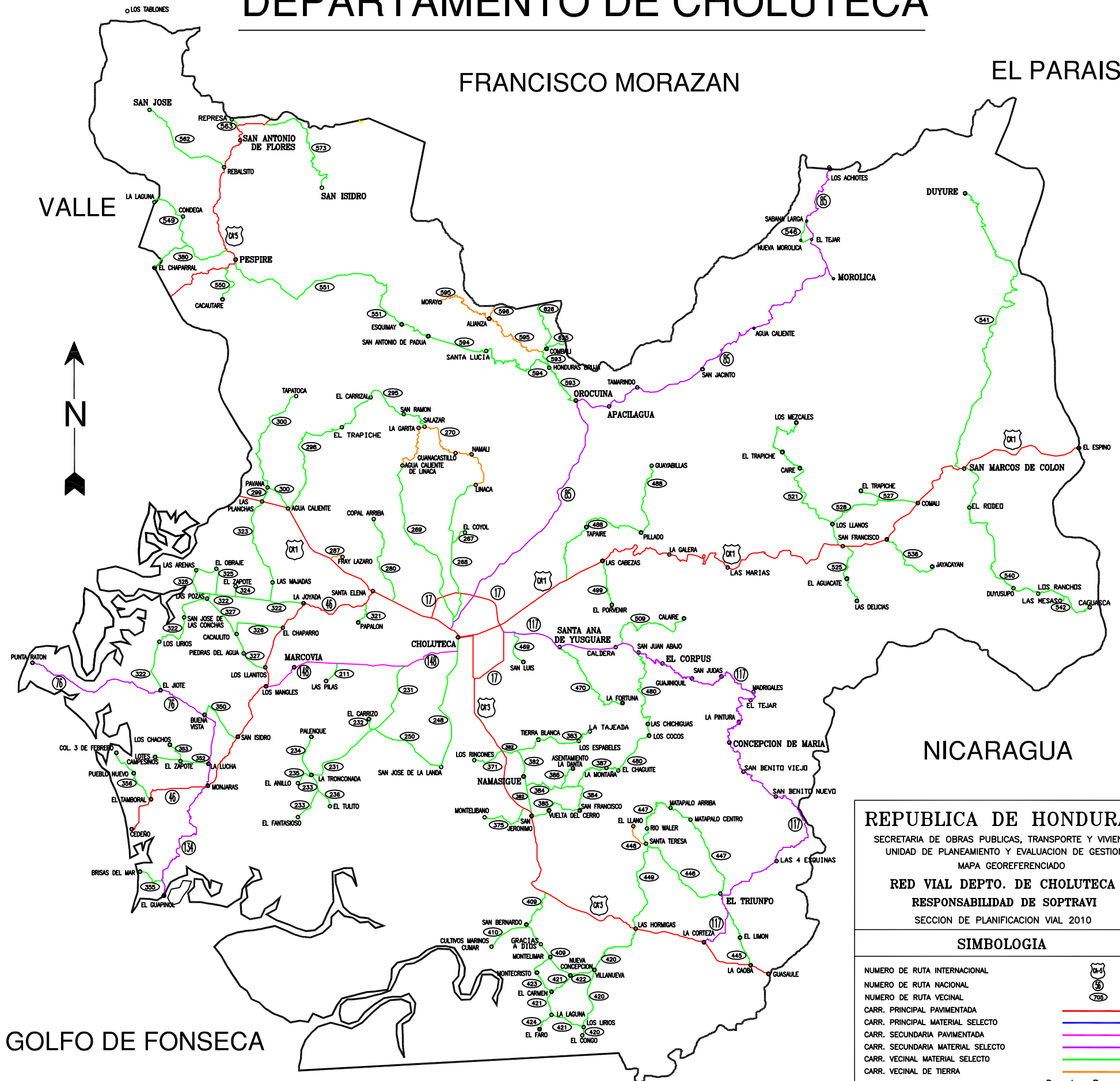


DEPARTAMENTO DE CHOLUTECA

FRANCISCO MORAZAN

EL PARAISO

VALLE



REPUBLICA DE HONDURAS
 SECRETARIA DE OBRAS PUBLICAS, TRANSPORTE Y VIVIENDA
 UNIDAD DE PLANEAMIENTO Y EVALUACION DE GESTION
 MAPA GEOREFERENCIADO
RED VIAL DEPTO. DE CHOLUTECA
 RESPONSABILIDAD DE SOPTRAVI
 SECCION DE PLANIFICACION VIAL 2010

SIMBOLOGIA

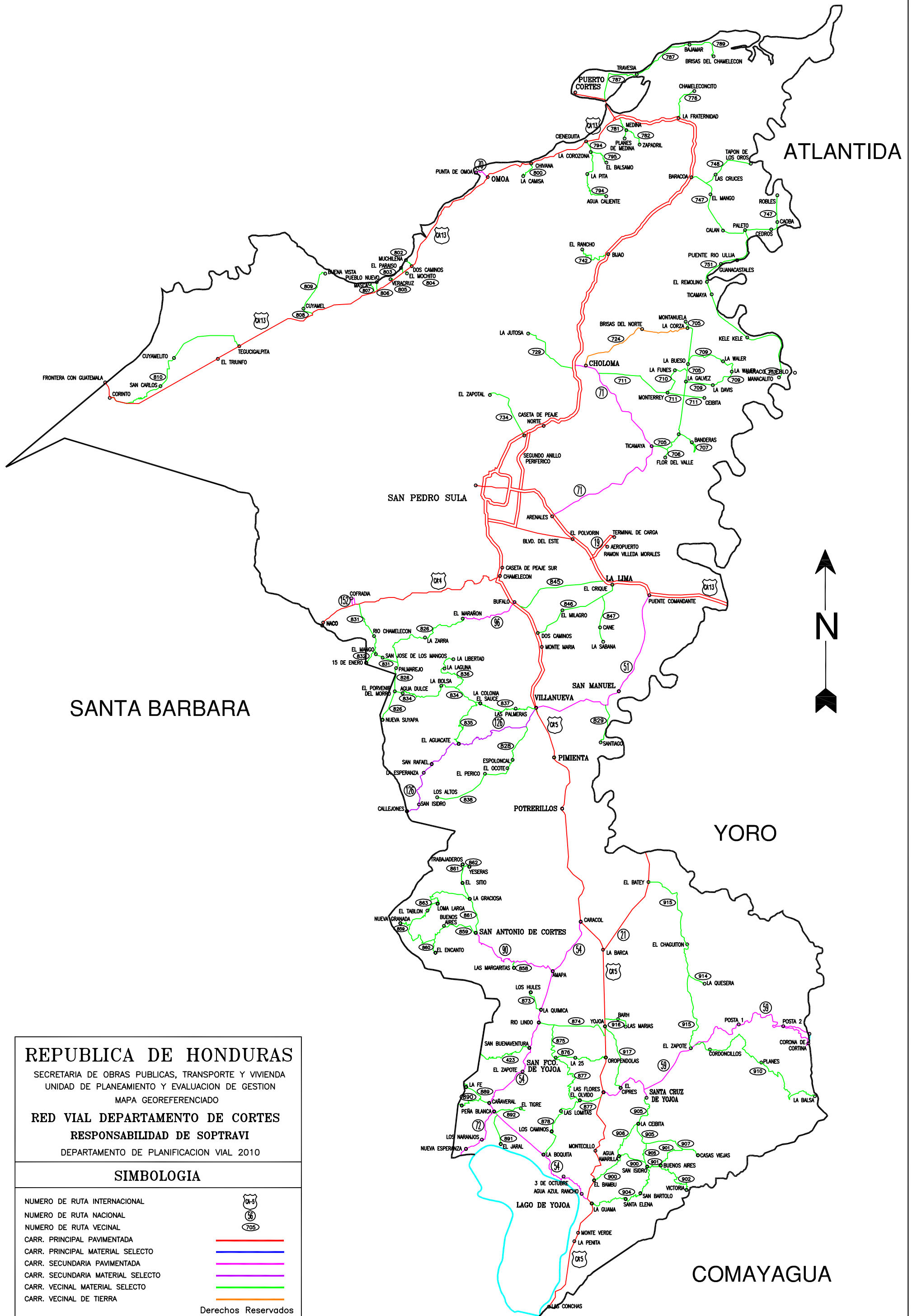
NUMERO DE RUTA INTERNACIONAL	
NUMERO DE RUTA NACIONAL	
NUMERO DE RUTA VECINAL	
CARR. PRINCIPAL PAVIMENTADA	
CARR. PRINCIPAL MATERIAL SELECTO	
CARR. SECUNDARIA PAVIMENTADA	
CARR. SECUNDARIA MATERIAL SELECTO	
CARR. VECINAL MATERIAL SELECTO	
CARR. VECINAL DE TIERRA	

Derechos Reservados

GOLFO DE FONSECA

NICARAGUA

DEPARTAMENTO DE CORTES

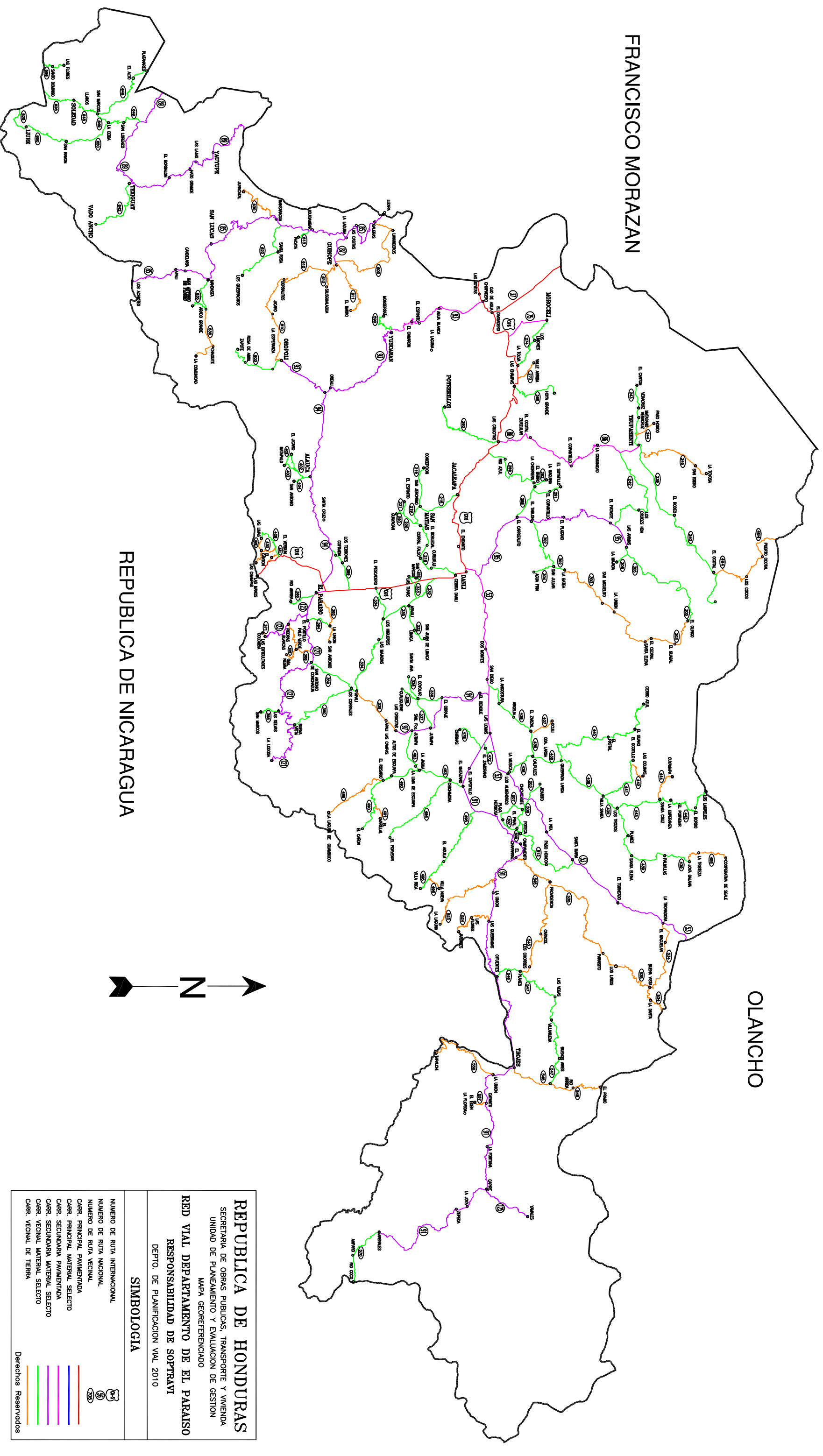


REPUBLICA DE HONDURAS
 SECRETARIA DE OBRAS PUBLICAS, TRANSPORTE Y VIVIENDA
 UNIDAD DE PLANEAMIENTO Y EVALUACION DE GESTION
 MAPA GEOREFERENCIADO
RED VIAL DEPARTAMENTO DE CORTES
 RESPONSABILIDAD DE SOPTRAVI
 DEPARTAMENTO DE PLANIFICACION VIAL 2010

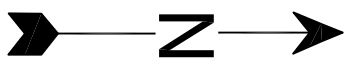
SIMBOLOGIA	
NUMERO DE RUTA INTERNACIONAL	
NUMERO DE RUTA NACIONAL	
NUMERO DE RUTA VECINAL	
CARR. PRINCIPAL PAVIMENTADA	
CARR. PRINCIPAL MATERIAL SELECTO	
CARR. SECUNDARIA PAVIMENTADA	
CARR. SECUNDARIA MATERIAL SELECTO	
CARR. VECINAL MATERIAL SELECTO	
CARR. VECINAL DE TIERRA	

Derechos Reservados

DEPARTAMENTO DE EL PARAISO



REPUBLICA DE NICARAGUA



REPUBLICA DE HONDURAS
 SECRETARIA DE OBRAS PUBLICAS, TRANSPORTE Y VIVIENDA
 UNIDAD DE PLANIFICAMIENTO Y EVALUACION DE GESTION
 MAPA GEOREFERENCIADO

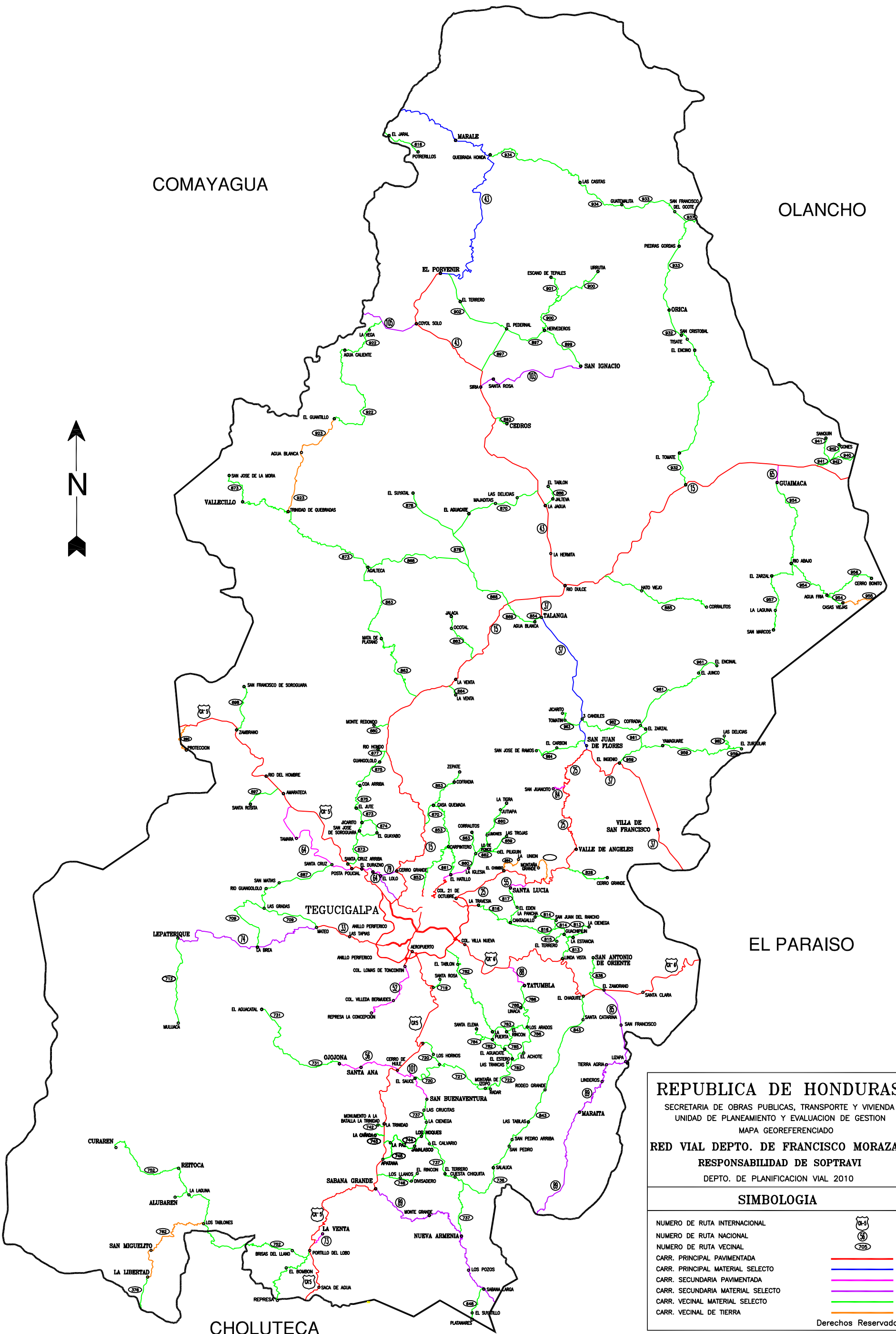
RED VIAL DEPARTAMENTO DE EL PARAISO
 RESPONSABILIDAD DE SOPTRAVI
 DEPTO. DE PLANIFICACION VIAL 2010

SIMBOLOGIA

	NUMERO DE RUTA INTERNACIONAL
	NUMERO DE RUTA NACIONAL
	NUMERO DE RUTA VECINAL
	CARR. PRINCIPAL PAVIMENTADA
	CARR. PRINCIPAL MATERIAL SELECTO
	CARR. SECUNDARIA PAVIMENTADA
	CARR. SECUNDARIA MATERIAL SELECTO
	CARR. VECINAL MATERIAL SELECTO
	CARR. VECINAL DE TIERRA

Derechos Reservados

DEPARTAMENTO DE FRANCISCO MORAZAN



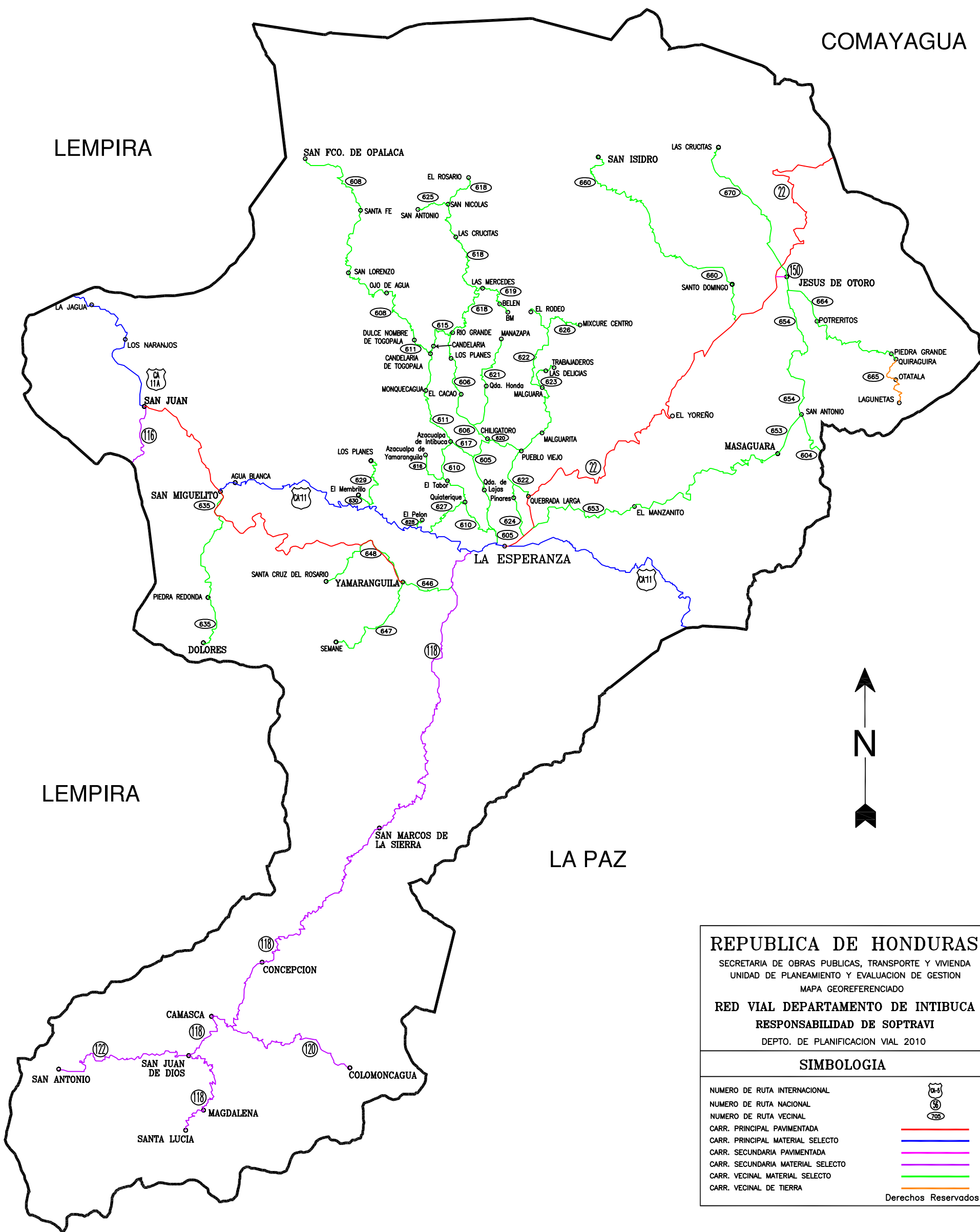
REPUBLICA DE HONDURAS
 SECRETARIA DE OBRAS PUBLICAS, TRANSPORTE Y VIVIENDA
 UNIDAD DE PLANEAMIENTO Y EVALUACION DE GESTION
 MAPA GEOREFERENCIADO
RED VIAL DEPTO. DE FRANCISCO MORAZAN
 RESPONSABILIDAD DE SOPTRAVI
 DEPTO. DE PLANIFICACION VIAL 2010

SIMBOLOGIA

NUMERO DE RUTA INTERNACIONAL	
NUMERO DE RUTA NACIONAL	
NUMERO DE RUTA VECINAL	
CARR. PRINCIPAL PAVIMENTADA	
CARR. PRINCIPAL MATERIAL SELECTO	
CARR. SECUNDARIA PAVIMENTADA	
CARR. SECUNDARIA MATERIAL SELECTO	
CARR. VECINAL MATERIAL SELECTO	
CARR. VECINAL DE TIERRA	

Derechos Reservados

DEPARTAMENTO DE INTIBUCA



REPUBLICA DE HONDURAS

SECRETARIA DE OBRAS PUBLICAS, TRANSPORTE Y VIVIENDA
UNIDAD DE PLANEAMIENTO Y EVALUACION DE GESTION
MAPA GEOREFERENCIADO

RED VIAL DEPARTAMENTO DE INTIBUCA RESPONSABILIDAD DE SOPTRAVI

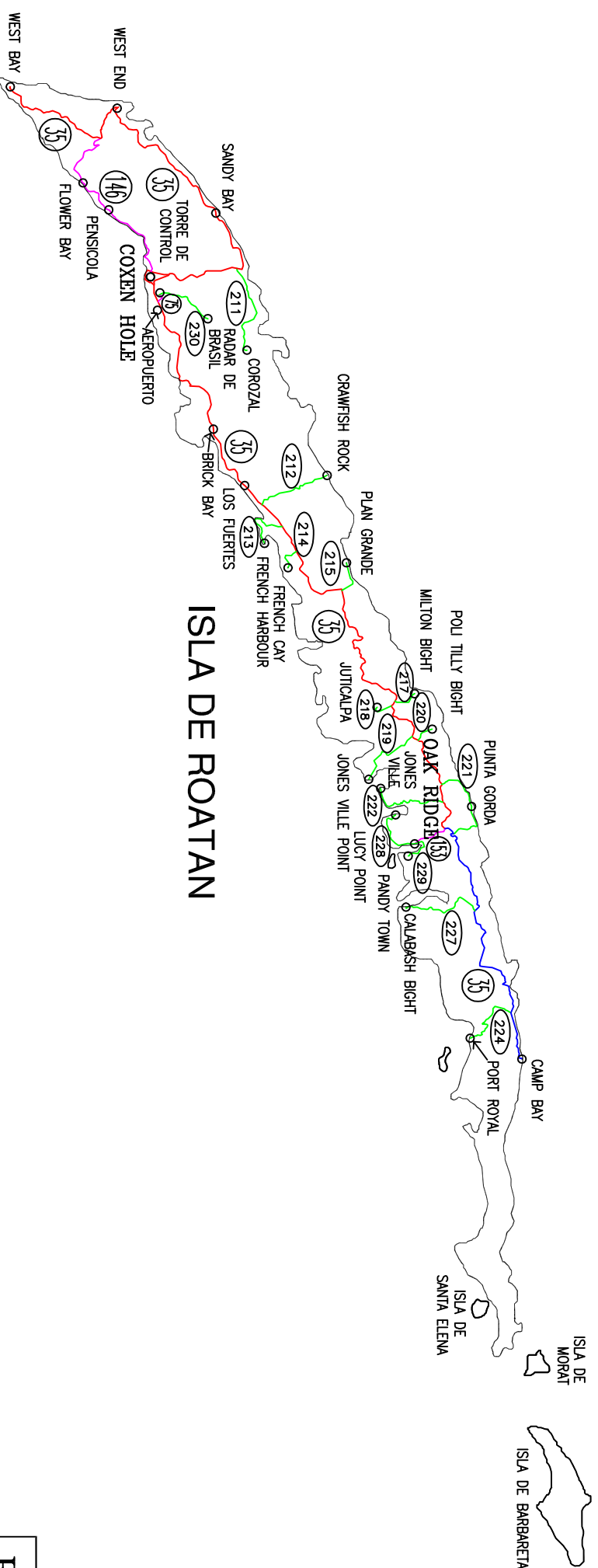
DEPTO. DE PLANIFICACION VIAL 2010

SIMBOLOGIA

NUMERO DE RUTA INTERNACIONAL	
NUMERO DE RUTA NACIONAL	
NUMERO DE RUTA VECINAL	
CARR. PRINCIPAL PAVIMENTADA	
CARR. PRINCIPAL MATERIAL SELECTO	
CARR. SECUNDARIA PAVIMENTADA	
CARR. SECUNDARIA MATERIAL SELECTO	
CARR. VECINAL MATERIAL SELECTO	
CARR. VECINAL DE TIERRA	

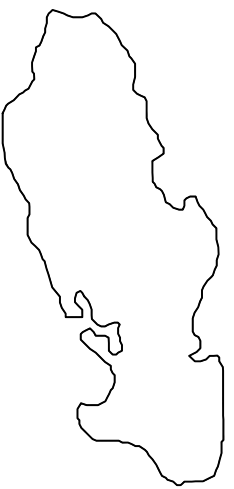
Derechos Reservados

DEPARTAMENTO DE ISLAS DE LA BAHIA



ISLA DE ROATAN

ISLA DE GUANAJA



ISLA DE UTILA



CAYOS COCHINOS

<p>REPUBLICA DE HONDURAS SECRETARIA DE OBRAS PUBLICAS, TRANSPORTE Y VIVIENDA UNIDAD DE PLANEAMIENTO Y EVALUACION DE GESTION MAPA GEOREFERENCIADO</p>	
<p>RED VIAL DEPTO. DE ISLAS DE LA BAHIA RESPONSABILIDAD DE SOPTRAVI DEPTO. DE PLANIFICACION VIAL 2010</p>	
<p>SIMBOLOGIA</p>	
<p>NUMERO DE RUTA INTERNACIONAL</p>	
<p>NUMERO DE RUTA NACIONAL</p>	
<p>NUMERO DE RUTA VECINAL</p>	
<p>CARR. PRINCIPAL PAVIMENTADA</p>	
<p>CARR. PRINCIPAL MATERIAL SELECTO</p>	
<p>CARR. SECUNDARIA PAVIMENTADA</p>	
<p>CARR. SECUNDARIA MATERIAL SELECTO</p>	
<p>CARR. VECINAL MATERIAL SELECTO</p>	
<p>CARR. VECINAL DE TIERRA</p>	
<p>Derechos Reservados</p>	

DEPARTAMENTO DE LA PAZ



REPUBLICA DE HONDURAS
 SECRETARIA DE OBRAS PUBLICAS, TRANSPORTE Y VIVIENDA
 UNIDAD DE PLANEAMIENTO Y EVALUACION DE GESTION
 MAPA GEOREFERENCIADO

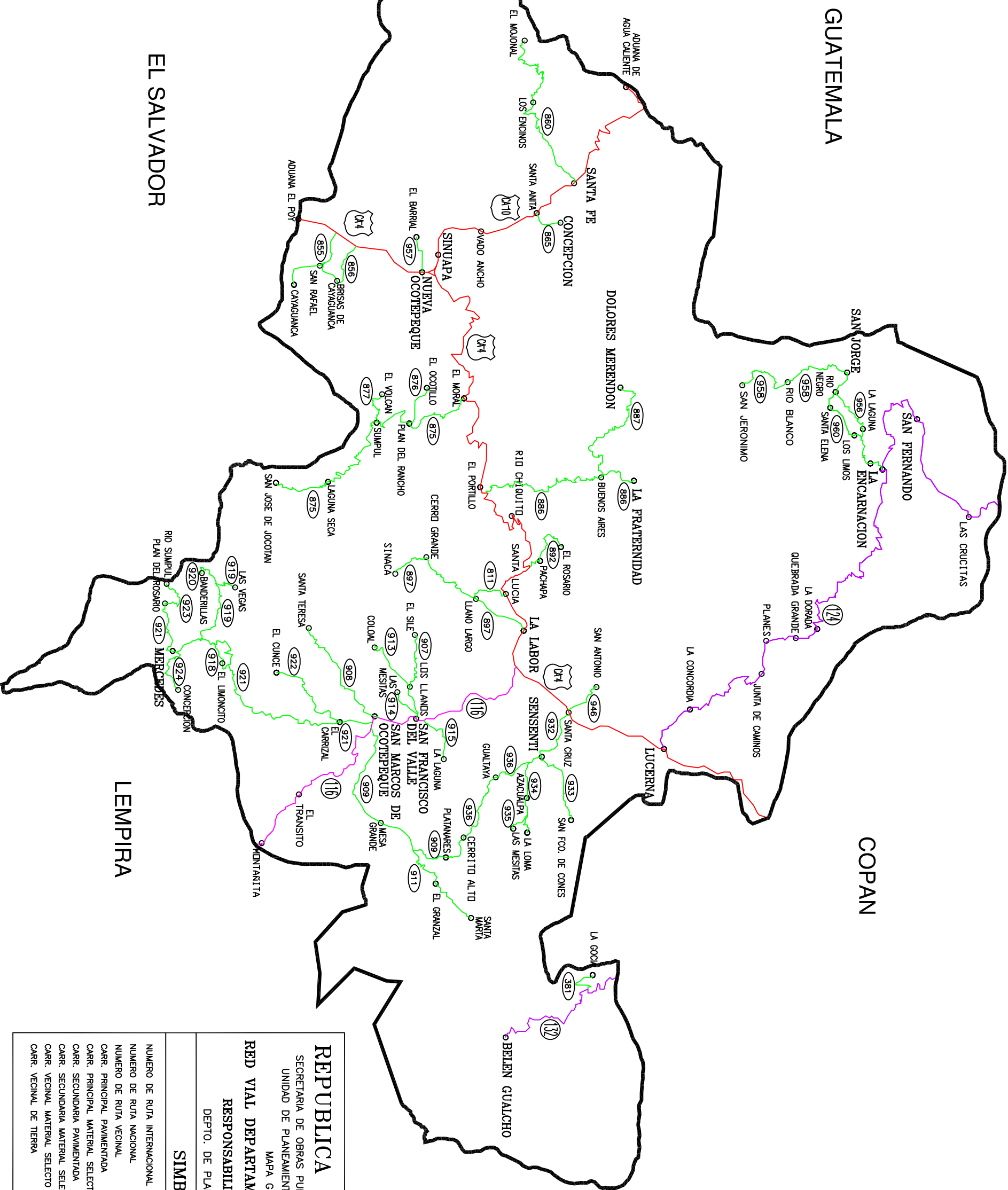
RED VIAL DEPARTAMENTO DE LA PAZ
 RESPONSABILIDAD DE SOPTRAVI
 DEPTO. DE PLANIFICACION VIAL 2010

SIMBOLOGIA

NUMERO DE RUTA INTERNACIONAL	
NUMERO DE RUTA NACIONAL	
NUMERO DE RUTA VECINAL	
CARR. PRINCIPAL PAVIMENTADA	
CARR. PRINCIPAL MATERIAL SELECTO	
CARR. SECUNDARIA PAVIMENTADA	
CARR. SECUNDARIA MATERIAL SELECTO	
CARR. VECINAL MATERIAL SELECTO	
CARR. VECINAL DE TIERRA	

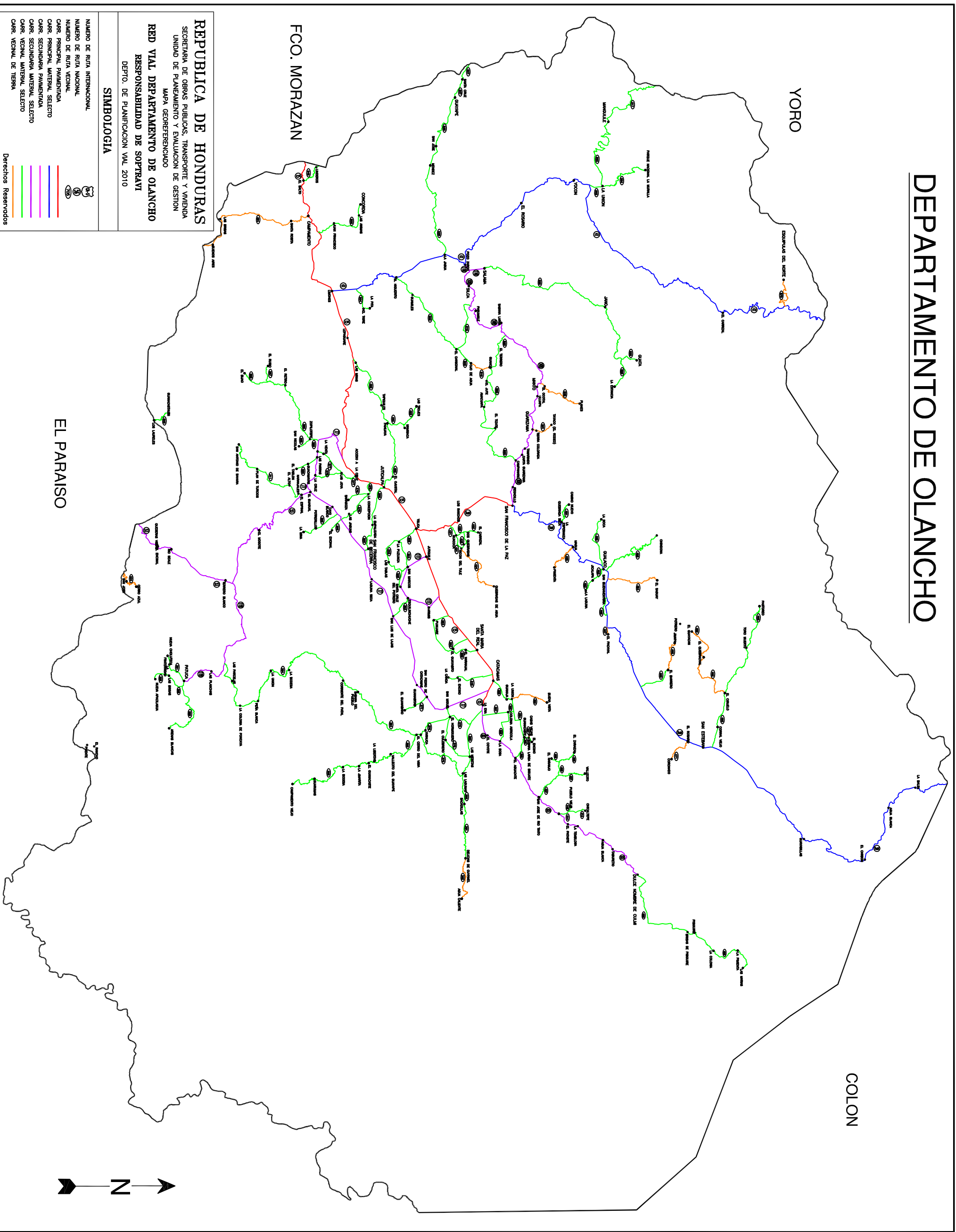
Derechos Reservados

DEPARTAMENTO DE OCOTEPEQUE



REPUBLICA DE HONDURAS SECRETARIA DE OBRAS PUBLICAS, TRANSPORTE Y VIVIENDA UNIDAD DE PLANEAMIENTO Y EVALUACION DE GESTION MAPA GEOREFERENCIADO	
RED VIAL DEPARTAMENTO DE OCOTEPEQUE DEPTO. DE PLANIFICACION VIAL 2010	
SIMBOLOGIA	
NUMERO DE RUTA INTERNACIONAL (Icon: 043)	NUMERO DE RUTA NACIONAL (Icon: 04)
NUMERO DE RUTA VECINAL (Icon: 7093)	
CARR. PRINCIPAL PAVIMENTADA (Red line)	
CARR. PRINCIPAL MATERIAL SELECTO (Blue line)	
CARR. SECUNDARIA PAVIMENTADA (Purple line)	
CARR. SECUNDARIA MATERIAL SELECTO (Green line)	
CARR. VECINAL MATERIAL SELECTO (Orange line)	
CARR. VECINAL DE TIERRA (Brown line)	
Derechos Reservados	

DEPARTAMENTO DE OLANCHO



YORO

COLON

FCO. MORAZAN

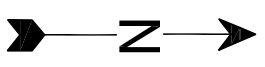
EL PARAISO

REPUBLICA DE HONDURAS
SECRETARIA DE OBRAS PUBLICAS, TRANSPORTE Y VIVIENDA
UNIDAD DE PLANEAMIENTO Y EVALUACION DE GESTION
MAPA GEOREFERENCIADO

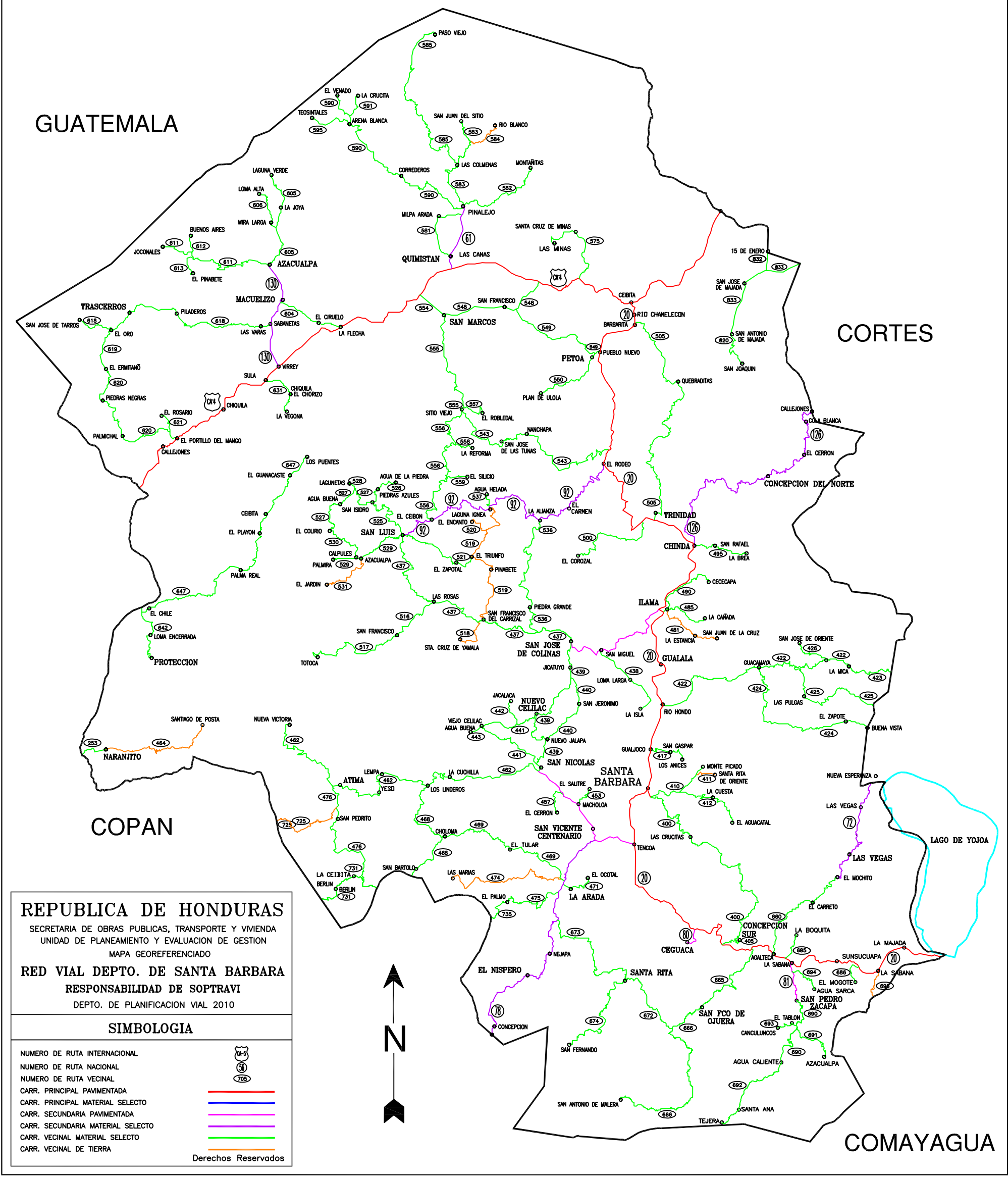
RESPONSABILIDAD DE SOPTRAVI
DEPTO. DE PLANIFICACION VIAL 2010

SIMBOLOGIA

- NUMERO DE RUTA INTERNACIONAL
 - NUMERO DE RUTA NACIONAL
 - NUMERO DE RUTA VECHNAL
 - CARR. PRINCIPAL PAVIMENTADA
 - CARR. PRINCIPAL MATERIAL SELECTO
 - CARR. SECUNDARIA PAVIMENTADA
 - CARR. SECUNDARIA MATERIAL SELECTO
 - CARR. VECHNAL MATERIAL SELECTO
 - CARR. VECHNAL DE TIERRA
- Derechos Reservados



DEPARTAMENTO DE SANTA BARBARA



REPUBLICA DE HONDURAS
 SECRETARIA DE OBRAS PUBLICAS, TRANSPORTE Y VIVIENDA
 UNIDAD DE PLANEAMIENTO Y EVALUACION DE GESTION
 MAPA GEOREFERENCIADO
RED VIAL DEPTO. DE SANTA BARBARA
 RESPONSABILIDAD DE SOPTRAVI
 DEPTO. DE PLANIFICACION VIAL 2010

SIMBOLOGIA

NUMERO DE RUTA INTERNACIONAL	
NUMERO DE RUTA NACIONAL	
NUMERO DE RUTA VECINAL	
CARR. PRINCIPAL PAVIMENTADA	
CARR. PRINCIPAL MATERIAL SELECTO	
CARR. SECUNDARIA PAVIMENTADA	
CARR. SECUNDARIA MATERIAL SELECTO	
CARR. VECINAL MATERIAL SELECTO	
CARR. VECINAL DE TIERRA	

Derechos Reservados

DEPARTAMENTO DE VALLE



REPUBLICA DE HONDURAS
 SECRETARIA DE OBRAS PUBLICAS, TRANSPORTE Y VIVIENDA
 UNIDAD DE PLANEAMIENTO Y EVALUACION DE GESTION
 MAPA GEOREFERENCIADO

RED VIAL DEPARTAMENTO DE VALLE
 RESPONSABILIDAD DE SOPTRAVI
 DEPTO. DE PLANIFICACION VIAL 2010

SIMBOLOGIA

NUMERO DE RUTA INTERNACIONAL	
NUMERO DE RUTA NACIONAL	
NUMERO DE RUTA VICINAL	
CARR. PRINCIPAL PAVIMENTADA	
CARR. PRINCIPAL MATERIAL SELECTO	
CARR. SECUNDARIA PAVIMENTADA	
CARR. SECUNDARIA MATERIAL SELECTO	
CARR. VICINAL MATERIAL SELECTO	
CARR. VICINAL DE TIERRA	

Derechos Reservados

