

INDICE

PROYECTO: REMODELACIÓN DEL EDIFICIO ACADÉMICO ETAPA I, DEL CENTRO REGIONAL DE TOMALÁ

UNIVERSIDAD NACIONAL DE AGRICULTURA
CATACAMAS, OLANCHO, HONDURAS C.A



UNAG
UNIVERSIDAD NACIONAL DE AGRICULTURA

PROYECTO
REMODELACION DE EDIFICIO
ACADÉMICO ETAPA I, DEL
CENTRO REGIONAL DE
TOMALÁ

PROPIETARIO
UNAG

UNAG
SECRETARIA ADMINISTRADORA DE
PROYECTOS DE INFRAESTRUCTURA
SEAPI



CONTENIDO
INDICE

UBICACIÓN
TOMALÁ, LEMPIRA,
HONDURAS C.A

FECHA
AGOSTO 2023

ESCALA

DISEÑO ARQUITECTONICO

REVISÓ
ARQ. ZABY HENRIQUEZ
ARQ. MIGUEL ROSALES

DISEÑO ESTRUCTURAL

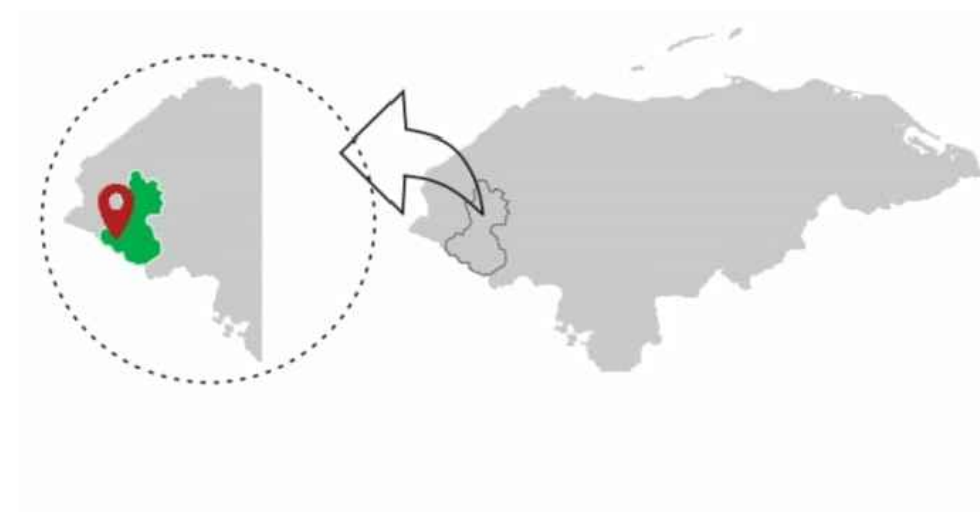
APROBÓ
ING. NORMAN R. MONTES

DIGITALIZÓ
LISSBETH LOPEZ

Nº PLANO
AC01

HOJA
00/00

CÓDIGO	CONTENIDO	HOJA
AC	INDICE / UBICACIÓN	00
C01	PLANO DE INSTALACIÓN DE PAREDES DE TABLA YESO	01
C02	PLANO DE DEMOLICIÓN DE PISO	02
C03	PLANO DE DEMOLICIÓN DE CIELO FALSO	03
C04	PLANO DE DESINSTALACIÓN DE CANAL DE AGUAS LLUVIAS	04
C05	PLANO DE ACABADOS	05



UBICACIÓN:
TOMALÁ, LEMPIRA, HONDURAS C.A

PROYECTO
REMDELACION DE EDIFICIO
ACADÉMICO ETAPA I, DEL
CENTRO REGIONAL DE
TOMALÁ

PROPIETARIO
UNAG

UNAG
SECRETARIA ADMINISTRADORA DE
PROYECTOS DE INFRAESTRUCTURA
SEAPI



CONTENIDO
PLANO DE INSTALACIÓN
DE PAREDES DE TABLA
YESO

UBICACIÓN
TOMALÁ, LEMPIRA,
HONDURAS C.A

FECHA
AGOSTO 2023

ESCALA
1:225

DISEÑO ARQUITECTONICO

REVISÓ
ARQ. ZABY HENRIQUEZ
ARQ. MIGUEL ROSALES

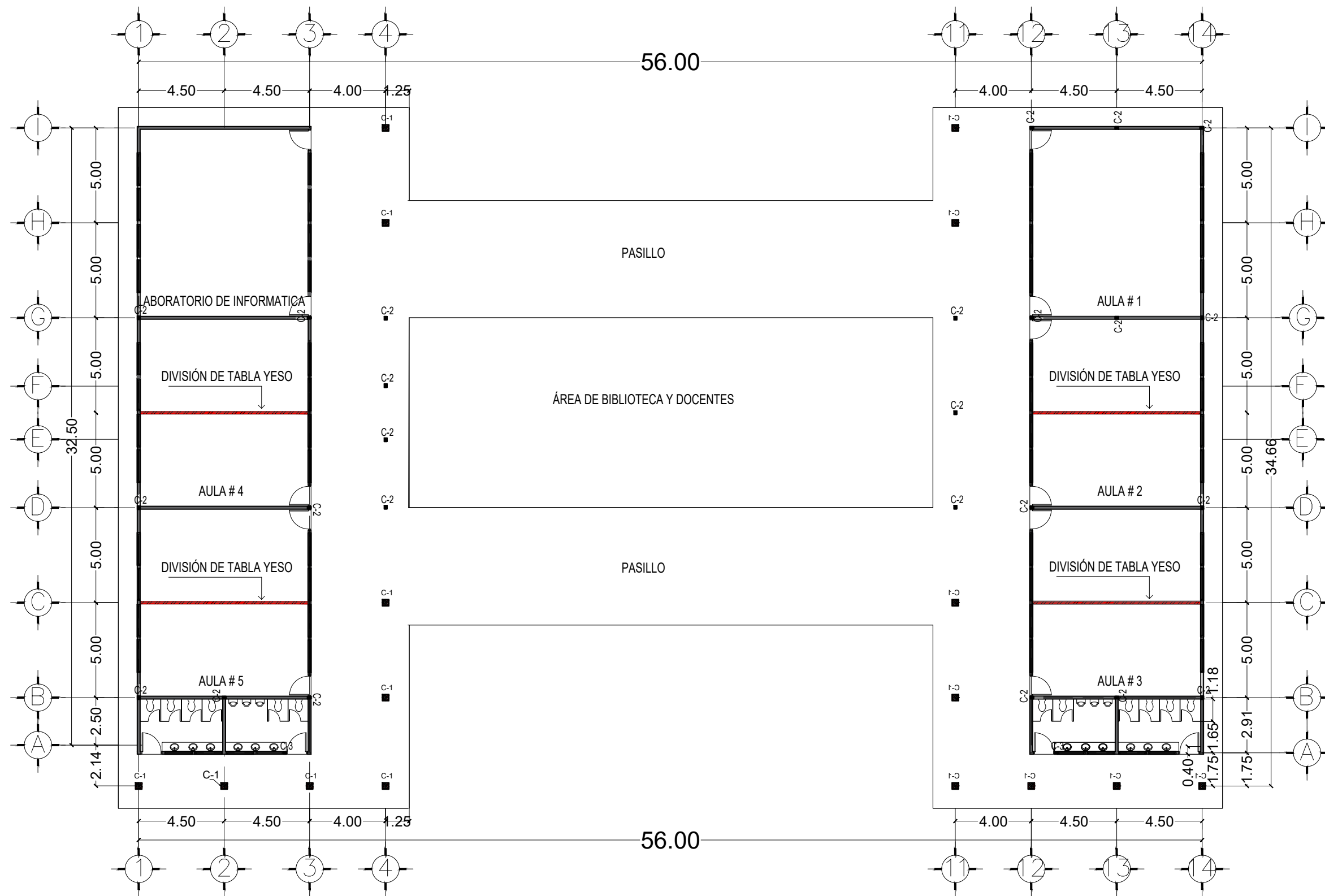
DISEÑO ESTRUCTURAL

APROBÓ
ING. NORMAN R. MONTES

DIGITALIZÓ
LISSBETH LOPEZ

Nº PLANO
C-01

HOJA
01/05



PLANO DE INSTALACIÓN DE PAREDES DE TABLA YESO

ESCALA 1:225



NORTE

- PARED EXISTENTE
- PARED NUEVA DE TABLA YESO

NOTA
LAS UNIDADES DE ESTE PLANO SON EN METROS

PROYECTO
REMODELACION DE EDIFICIO
ACADÉMICO ETAPA I, DEL
CENTRO REGIONAL DE
TOMALÁ

PROPIETARIO
UNAG

UNAG
SECRETARIA ADMINISTRADORA DE
PROYECTOS DE INFRAESTRUCTURA
SEAPI



CONTENIDO
PLANO DE DEMOLICIÓN
DE PISO

UBICACIÓN
TOMALÁ, LEMPIRA,
HONDURAS C.A

FECHA
AGOSTO 2023

ESCALA
1:225

DISEÑÓ ARQUITECTONICO

REVISÓ
ARQ. ZABY HENRIQUEZ
ARQ. MIGUEL ROSALES

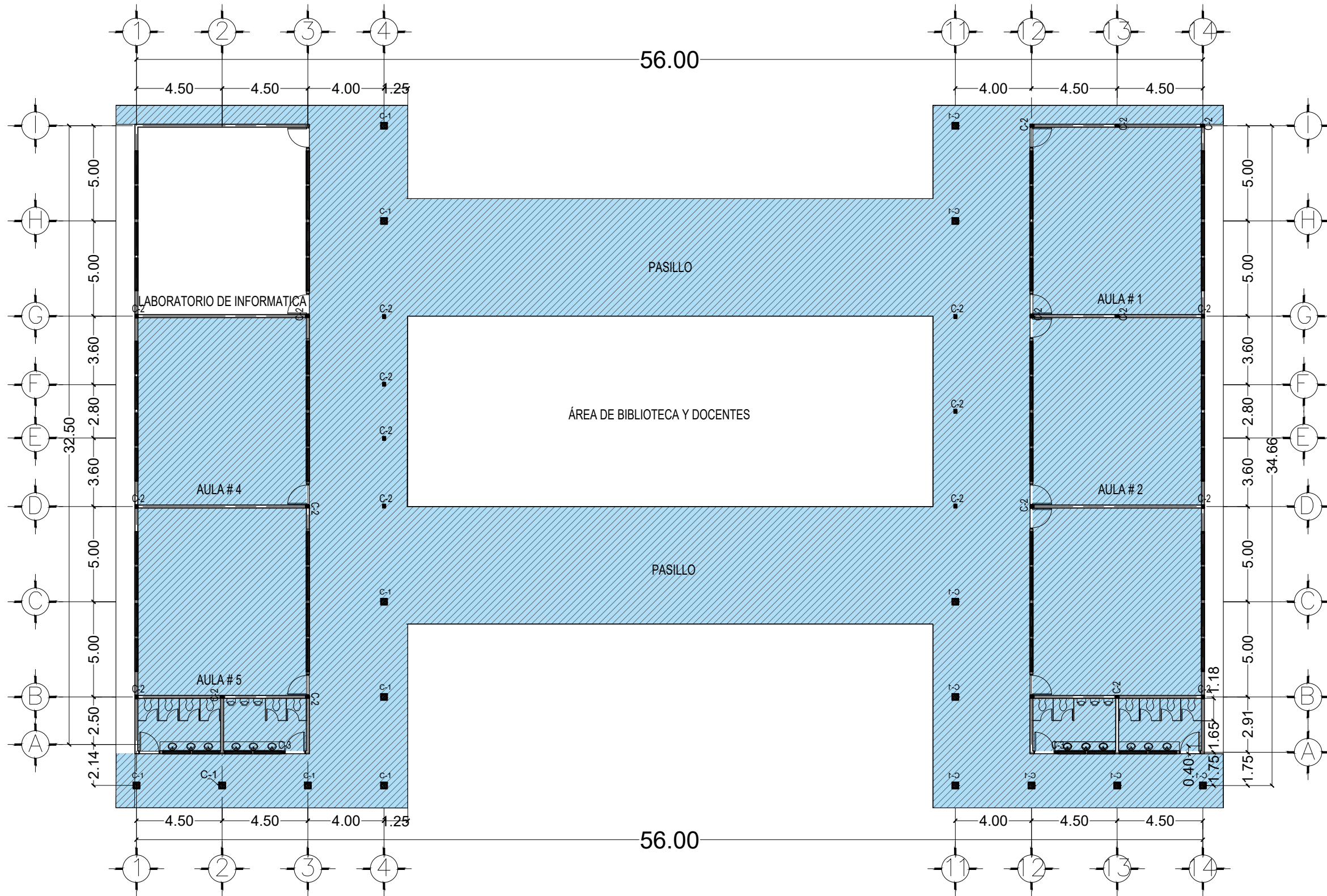
DISEÑO ESTRUCTURAL

APROBÓ
ING. NORMAN R. MONTES

DIGITALIZÓ
LISSBETH LOPEZ

Nº PLANO
C-02

HOJA
02/05



PLANO DE DEMOLICIÓN DE PISO

ESCALA 1:225



NORTE

DEMOLICIÓN DE PISO CERÁMICO E INSTALACIÓN DE GRANITO TERRAZO

NOTA
LAS UNIDADES DE ESTE PLANO SON EN METROS

PROYECTO
REMDELACION DE EDIFICIO
ACADÉMICO ETAPA I, DEL
CENTRO REGIONAL DE
TOMALÁ

PROPIETARIO
UNAG

UNAG
SECRETARIA ADMINISTRADORA DE
PROYECTOS DE INFRAESTRUCTURA
SEAPI



CONTENIDO
PLANO DE
DEMOLICIÓN DE CIELO
FALSO

UBICACIÓN
TOMALÁ, LEMPIRA,
HONDURAS C.A

FECHA
AGOSTO 2023

ESCALA
1:225

DISEÑO ARQUITECTONICO

REVISÓ
ARQ. ZABY HENRIQUEZ
ARQ. MIGUEL ROSALES

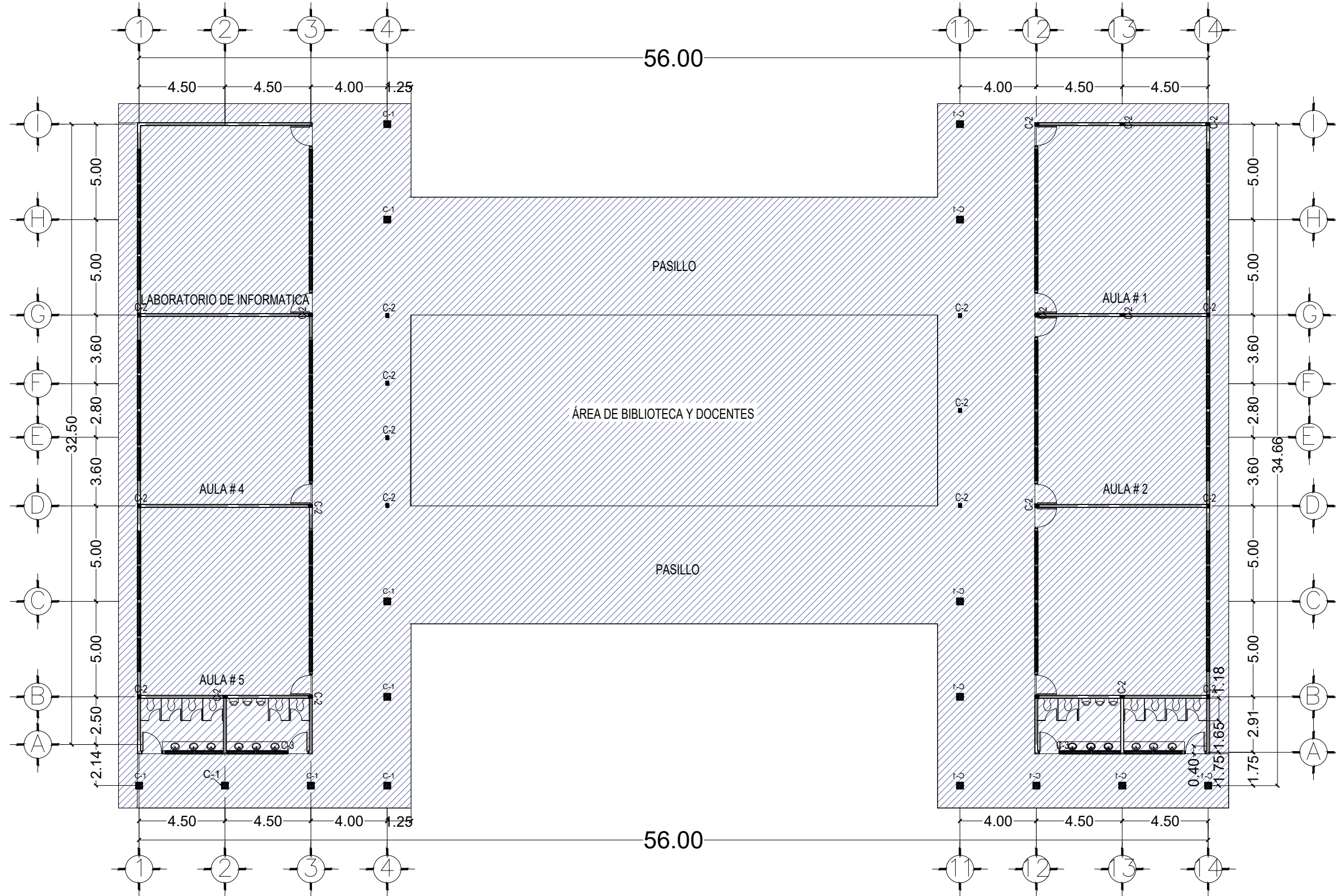
DISEÑO ESTRUCTURAL

APROBÓ
ING. NORMAN R. MONTES

DIGITALIZÓ
LISSBETH LOPEZ

Nº PLANO
C-03

HOJA
03/05



PLANO DE DEMOLICIÓN DE CIELO FALSO



NORTE

DEMOLICIÓN DE CIELO FALSO E INSTALACIÓN DE CIELO DE PVC

NOTA
LAS UNIDADES DE ESTE PLANO SON EN METROS

ESCALA 1:225

PROYECTO
REMDELACION DE EDIFICIO
ACADÉMICO ETAPA I, DEL
CENTRO REGIONAL DE
TOMALÁ

PROPIETARIO
UNAG

UNAG
SECRETARIA ADMINISTRADORA DE
PROYECTOS DE INFRAESTRUCTURA
SEAPI



CONTENIDO
PLANO DE
DESINSTALACIÓN DE
CANAL DE AGUAS LLUVIAS

UBICACIÓN
TOMALÁ, LEMPIRA,
HONDURAS C.A

FECHA
AGOSTO 2023

ESCALA
1:225

DISEÑO ARQUITECTONICO

REVISÓ
ARQ. ZABY HENRIQUEZ
ARQ. MIGUEL ROSALES

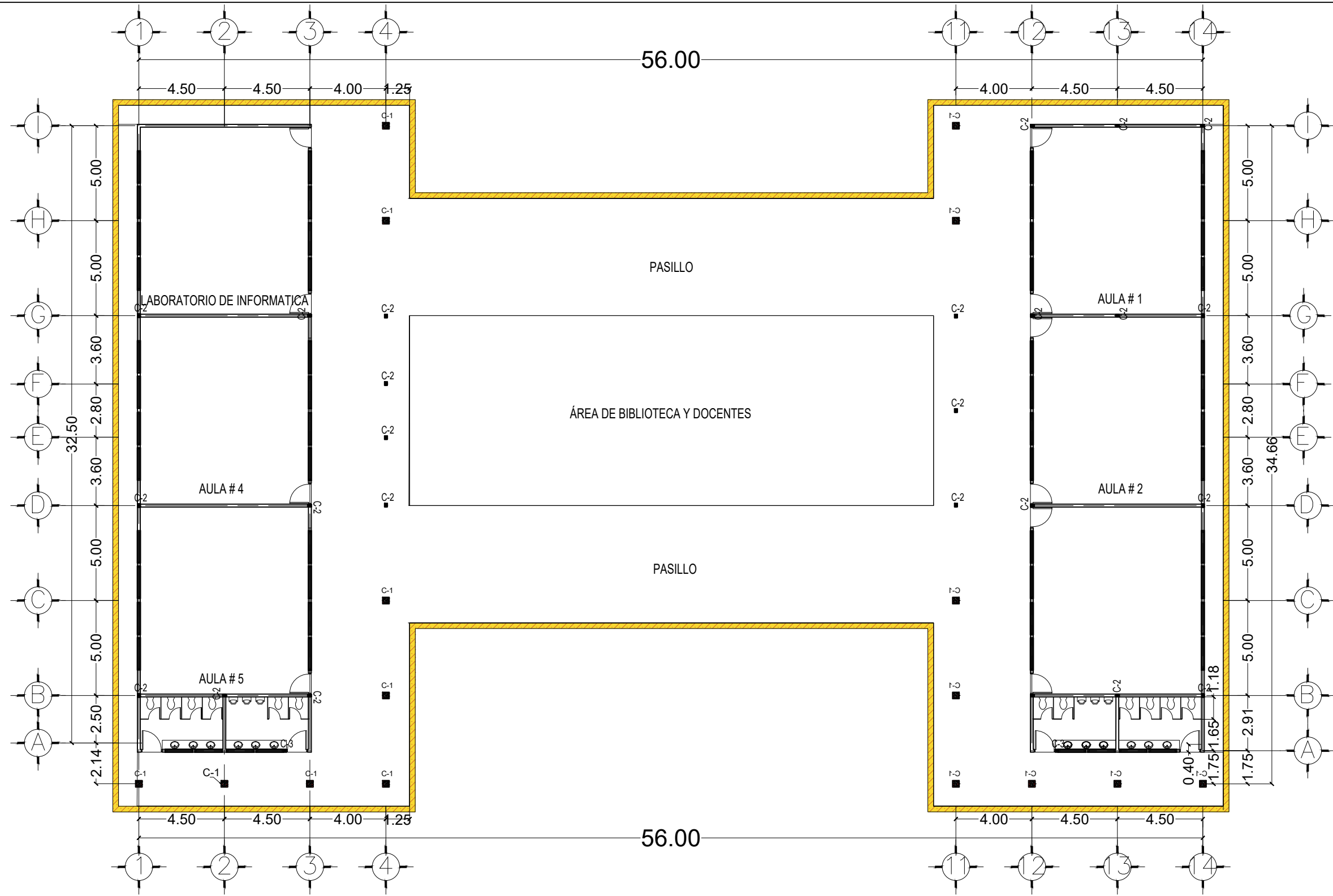
DISEÑO ESTRUCTURAL

APROBÓ
ING. NORMAN R. MONTES

DIGITALIZÓ
LISSBETH LOPEZ

Nº PLANO
C-04

HOJA
04/05



**PLANO DE DESINSTALACIÓN
DE CANAL DE AGUAS LLUVIAS**



NORTE

DESMONTAJE DE CANAL METÁLICO E INSTALACIÓN
DE CANAL DE PVC ALTO CAUDAL EN TECHO

NOTA
LAS UNIDADES DE ESTE PLANO SON EN METROS

ESCALA 1:225

PROYECTO
REMDELACION DE EDIFICIO
ACADÉMICO ETAPA I, DEL
CENTRO REGIONAL DE
TOMALÁ

PROPIETARIO
UNAG

UNAG
SECRETARIA ADMINISTRADORA DE
PROYECTOS DE INFRAESTRUCTURA
SEAPI



CONTENIDO
PLANO DE
ACABADOS

UBICACIÓN
TOMALÁ, LEMPIRA,
HONDURAS C.A

FECHA
AGOSTO 2023

ESCALA
1:225

DISEÑO ARQUITECTONICO

REVISÓ
ARQ. ZABY HENRIQUEZ
ARQ. MIGUEL ROSALES

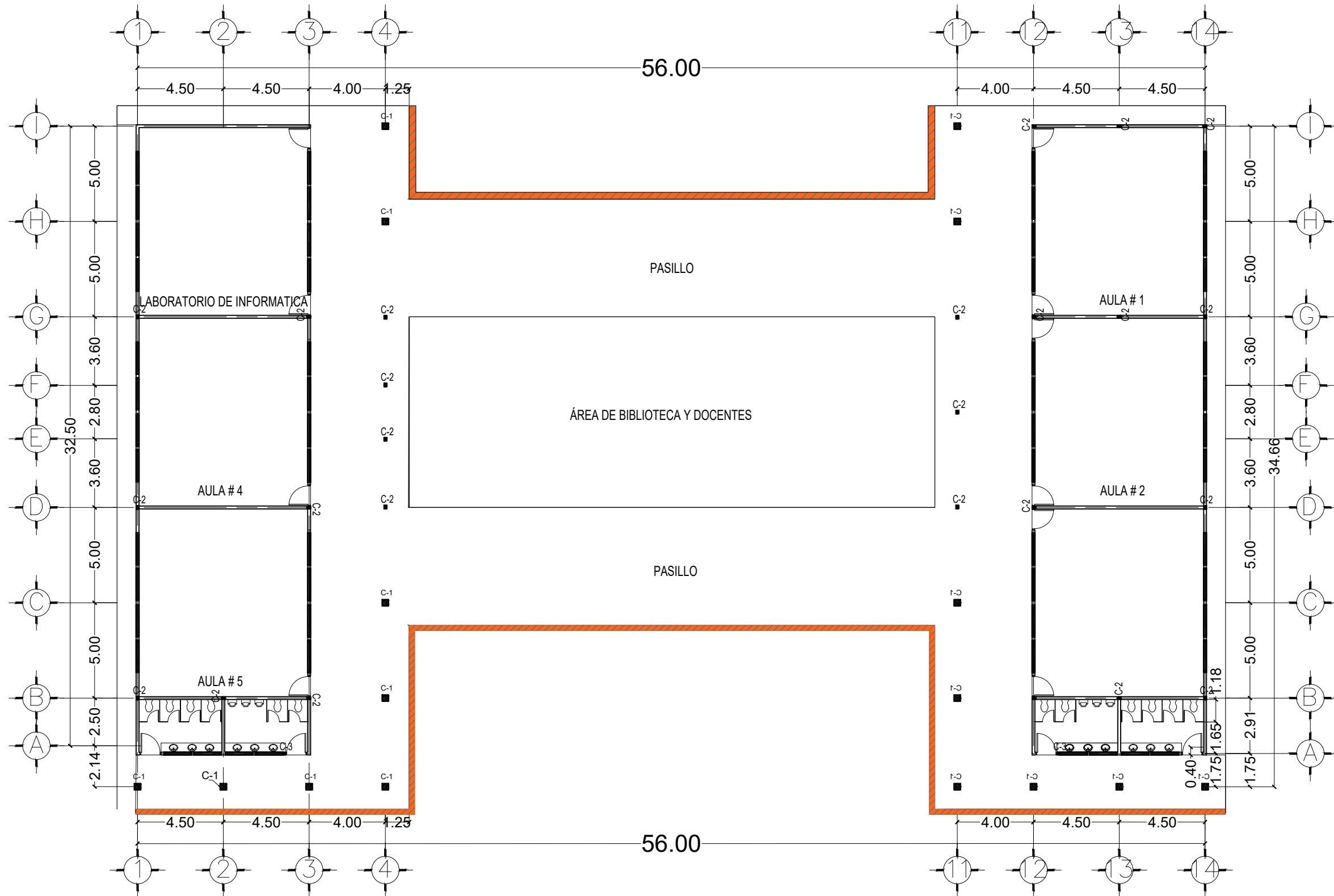
DISEÑO ESTRUCTURAL

APROBÓ
ING. NORMAN R. MONTES

DIGITALIZÓ
LISSBETH LOPEZ


Nº PLANO
C-05

HOJA
05/05



PLANO DE ACABADOS

ESCALA 1:225



NORTE

REPELLO Y PULIDO DE MURETE

NOTA

LAS UNIDADES DE ESTE PLANO SON EN METROS